Jalisco
GOBIERNO DEL ESTADO
PODER EJECUTIVO

SECRETARÍA GENERAL DE GOBIERNO

DIRECCIÓN DE PUBLICACIONES

GOBERNADOR CONSTITUCIONAL
DEL ESTADO DE JALISCO
ENRIQUE ALFARO RAMÍREZ

SECRETARIO GENERAL DE GOBIERNO
JUAN ENRIQUE IBARRA PEDROZA

DIRECTOR DE PUBLICACIONES
Y DEL PERIÓDICO OFICIAL
DIEGO ALEXANDERSON LÓPEZ

Registrado desde el
3 de septiembre de 1921.
Trisemanal:
martes, jueves y sábados.
Franqueo pagado.
Publicación periódica.
Permiso número: 0080921.
Características: 117252816.
Autorizado por SEPOMEX.

periodicooficial.jalisco.gob.mx

JUEVES 5 DE DICIEMBRE DE 2019

GUADALAJARA, JALISCO
TOMO CCCXCVI

EL ESTADO DE JALISCO

PERIÓDICO OFICIAL

31
SECCIÓN
LXXXIX

EL ESTADO DE JALISCO
PERIÓDICO OFICIAL

GOBERNADOR CONSTITUCIONAL
DEL ESTADO DE JALISCO
ENRIQUE ALFARO RAMÍREZ

SECRETARIO GENERAL DE GOBIERNO
JUAN ENRIQUE IBARRA PEDROZA

DIRECTOR DE PUBLICACIONES
Y DEL PERIÓDICO OFICIAL
DIEGO ALEXANDERSON LÓPEZ

Registrado desde el
3 de septiembre de 1921.
Trisemanal:
martes, jueves y sábados.
Franqueo pagado.
Publicación periódica.
Permiso número: 0080921.
Características: 117252816.
Autorizado por SEPOMEX.

periodicooficial.jalisco.gob.mx

Jalisco
GOBIERNO DEL ESTADO

DECRETO

Al margen un sello que dice: Estados Unidos Mexicanos. Gobierno del Estado de Jalisco. Poder Ejecutivo. Secretaría General de Gobierno.

Enrique Alfaro Ramírez, Gobernador Constitucional del Estado Libre y Soberano de Jalisco, a los habitantes del mismo hago saber, que por conducto de la Secretaría del H. Congreso de esta Entidad Federativa, se me ha comunicado el siguiente decreto

NÚMERO 27484/LXII/19 EL CONGRESO DEL ESTADO DECRETA:

SE APRUEBAN LAS TABLAS DE VALORES UNITARIOS DE SUELO Y CONSTRUCCIÓN DEL MUNICIPIO DE TECOLOTLÁN, JALISCO, PARA EL EJERCICIO FISCAL DE 2020, ASÍ COMO LOS ANEXOS QUE SE ACOMPAÑAN, LOS CUALES FORMAN PARTE ÍNTEGRA DEL PRESENTE DECRETO.

ARTÍCULO ÚNICO. Se aprueban las Tablas de Valores Unitarios de Suelo y Construcción del municipio de Tecolotlán, Jalisco, para el ejercicio fiscal de 2020, así como los anexos que se acompañan, los cuales forman parte íntegra del presente decreto.

T R A N S I T O R I O

ÚNICO. El presente decreto iniciará su vigencia el primero de enero del año 2020, después de su publicación en el periódico oficial "El Estado de Jalisco".

Salón de Sesiones del Congreso del Estado
Guadalajara, Jalisco, 23 de Octubre de 2019

Diputado Presidente
JOSÉ HERNÁN CORTÉS BERUMEN
(RÚBRICA)

Diputada Secretaria
IRMA VERÓNICA GONZÁLEZ OROZCO
(RÚBRICA)

Diputada Secretaria
PRISCILLA FRANCO BARBA
(RÚBRICA)

PROMULGACIÓN DEL DECRETO 27484/LXII/19, MEDIANTE EL CUAL SE APRUEBAN LAS TABLAS DE VALORES, UNITARIOS DE SUELO Y CONSTRUCCIÓN DEL MUNICIPIO DE TECOLOTLÁN, JALISCO, PARA EL EJERCICIO FISCAL 2020, ASI COMO LOS ANEXOS QUE SE ACOMPAÑAN, LOS CUALES FORMAN PARTE ÍNTEGRA DEL CITADO DECRETO.

En mérito de lo anterior y con fundamento en el artículo 50 fracción I de la Constitución Política del Estado de Jalisco, mando se imprima, publique, divulgue y se le dé el debido cumplimiento.

Emitido en Palacio de Gobierno, sede del Poder Ejecutivo del Estado Libre y Soberano de Jalisco, al día 20 (veinte) del mes de noviembre de 2019 (dos mil diecinueve).

ING. ENRIQUE ALFARO RAMÍREZ
Gobernador Constitucional del Estado
de Jalisco
(RÚBRICA)

MTRO. JUAN ENRIQUE IBARRA PEDROZA
Secretario General de Gobierno
(RÚBRICA)

INTEGRANTES DEL CONSEJO TÉCNICO DE CATASTRO MUNICIPAL

MUNICIPIO: TECOLOTLAN JALISCO.

C. LIC. RICARDO RAMIREZ RUELAS
PRESIDENTE MUNICIPAL

C. LIC. GUSTAVO GUTIERREZ VARGAS
ENCARGADO DE LA HACIENDA MUNICIPAL

C. LIC. ANEL HUEZO MORENO
TITULAR DEL CATASTRO MUNICIPAL

C. L.C.P. SILVIA CECILIA MARTINEZ VALDEZ
REGIDOR COMISIONADO

C. ING. JAIME PUENTES AGUILAR
REPRESENTANTE DE LOS SECTORES INDUSTRIAL, COMERCIAL Y EMPRESARIAL

C. ERNESTO CASTILLO HERNANDEZ
REPRESENTANTE DEL SECTOR AGROPECUARIO.

C. CARLOS RUBEN LEPE LEPE
REPRESENTANTE DE LOS PROPIETARIOS DE FINCAS URBANAS.

C. ING. RAFAEL PEREZ RANGEL
REPRESENTANTE DEL CONSEJO INTERGRUPAL DE VALUADORES

C. LIC. SANTIAGO GUILLERMO VARGAS NOLAN
REPRESENTANTE DEL COLEGIO DE NOTARIOS DEL ESTADO DE JALISCO

COORDINACIÓN DE PROCESOS LEGISLATIVOS Y ASUNTOS JURÍDICOS
Poder Legislativo JALISCO
FOJA No. 8
DE: 61
ENTREGO: _____ RECIBIO: _____

COORDINACIÓN DE PROCESOS LEGISLATIVOS Y ASUNTOS JURÍDICOS
RECIBIDO
JEFATURA DE PROCESOS LEGISLATIVOS
HORA _____

COORDINACIÓN DE PROCESOS LEGISLATIVOS Y ASUNTOS JURÍDICOS
Poder Legislativo JALISCO
FOJA No. 12
DE: 65
ENTREGO: _____ RECIBIO: _____

CONSEJO TÉCNICO DE CATASTRO MUNICIPAL

PRESIDENCIA
Gobierno Municipal
Tecolotlán 2018 - 2021

CONSEJO TÉCNICO DE CATASTRO ESTADO

EL PRESENTE DOCUMENTO SE REVISÓ Y CUMPLE CON LOS LINEAMIENTOS Y RECOMENDACIONES EMITIDAS POR EL CONSEJO TÉCNICO CATASTRAL DEL ESTADO.

RODOLFO GONZÁLEZ SÁNCHEZ
DIRECTOR DE CATASTRO DEL ESTADO Y SECRETARIO DE ACTAS Y ACUERDOS

H. AYUNTAMIENTO

PRESIDENCIA
Gobierno Municipal
Tecolotlán 2018 - 2021

H. CONGRESO DEL ESTADO

VALORES DE CONSTRUCCIÓN

MUNICIPIO: TECOLOTLAN JALISCO.

TIPO DE CONSTRUCCIONES PERMANENTES HABITACIONALES, COMERCIALES Y DE SERVICIOS

EDAD MODERNO			
CALIDAD	ESTADO DE CONSERVACIÓN	VALOR POR M2	CCC
LUJO	BUENO	7310	1
	REGULAR	6720	2
	MALO	4880	3
SUPERIOR	BUENO	5230	4
	REGULAR	4800	5
	MALO	3490	6
MEDIO	BUENO	3670	7
	REGULAR	3210	8
	MALO	2330	9
ECONÓMICO	BUENO	2720	10
	REGULAR	2380	11
	MALO	1720	12
AUSTERO	BUENO	2120	82
	REGULAR	1840	83
	MALO	1340	84

EDAD SEMI-MODERNO			
CALIDAD	ESTADO DE CONSERVACIÓN	VALOR POR M2	CCC
LUJO	BUENO	6570	13
	REGULAR	5210	14
	MALO	3790	15
SUPERIOR	BUENO	4690	16
	REGULAR	3720	17
	MALO	2700	18
MEDIO	BUENO	3220	19
	REGULAR	2480	20
	MALO	1810	21
ECONÓMICO	BUENO	2320	22
	REGULAR	1720	23
	MALO	1250	24
AUSTERO	BUENO	1810	85
	REGULAR	1330	86
	MALO	970	87

EDAD ANTIGUO			
CALIDAD	ESTADO DE CONSERVACIÓN	VALOR POR M2	CCC
LUJO	BUENO	4950	25
	REGULAR	2960	26
	MALO	2150	27
SUPERIOR	BUENO	3530	28
	REGULAR	2110	29
	MALO	1540	30
MEDIO	BUENO	2230	31
	REGULAR	1190	32
	MALO	870	33
ECONÓMICO	BUENO	1390	34
	REGULAR	620	35
	MALO	450	36
AUSTERO	BUENO	1080	88
	REGULAR	480	89
	MALO	350	90

TIPO DE CONSTRUCCIONES PERMANENTES INDUSTRIALES

EDAD MODERNO			
CALIDAD	ESTADO DE CONSERVACIÓN	VALOR POR M2	CCC
ESPECIAL	BUENO	2630	46
	REGULAR	2390	47
	MALO	1750	48
SUPERIOR	BUENO	2350	49
	REGULAR	2140	50
	MALO	1570	51
MEDIO	BUENO	1990	52
	REGULAR	1810	53
	MALO	1330	54
ECONÓMICO	BUENO	1700	55
	REGULAR	1550	56
	MALO	1130	57

EDAD SEMI-MODERNO			
CALIDAD	ESTADO DE CONSERVACIÓN	VALOR POR M2	CCC
ESPECIAL	BUENO	1980	58
	REGULAR	1310	59
	MALO	870	60
SUPERIOR	BUENO	1770	61
	REGULAR	1170	62
	MALO	780	63
MEDIO	BUENO	1500	64
	REGULAR	990	65
	MALO	660	66
ECONÓMICO	BUENO	1280	67
	REGULAR	850	68
	MALO	560	69

EDAD ANTIGUO			
CALIDAD	ESTADO DE CONSERVACIÓN	VALOR POR M2	CCC
ESPECIAL	BUENO	1120	70
	REGULAR	390	71
	MALO	270	72
SUPERIOR	BUENO	1000	73
	REGULAR	350	74
	MALO	240	75
MEDIO	BUENO	850	76
	REGULAR	290	77
	MALO	200	78
ECONÓMICO	BUENO	730	79
	REGULAR	250	80
	MALO	170	81

TIPO DE CONSTRUCCIONES PROVISIONALES, USO TRANSITORIO Y FÁCIL REMOSIÓN

CALIDAD	ESTADO DE CONSERVACIÓN	VALOR POR M2	CCC
SUPERIOR	BUENO	920	91
	REGULAR	650	37
	MALO	440	92
MEDIO	BUENO	650	93
	REGULAR	460	38
	MALO	310	94
ECONÓMICO	BUENO	460	95
	REGULAR	320	39
	MALO	220	96

TIPO DE CONSTRUCCIONES ESPECIALES ALBERCAS

CALIDAD	ESTADO DE CONSERVACIÓN	VALOR POR M2	CCC
SUPERIOR	BUENO	1990	97
	REGULAR	1480	40
	MALO	980	98
MEDIO	BUENO	1420	99
	REGULAR	1040	41
	MALO	700	100
ECONÓMICO	BUENO	940	101
	REGULAR	690	42
	MALO	460	102

TIPO DE CONSTRUCCIONES ESPECIALES, PISOS SIN TECHO E INSTALACIONES DEPORTIVAS

CALIDAD	VALOR POR M2	CCC
SUPERIOR	340	43
MEDIO	250	44
ECONÓMICO	170	45

NOTA 1.- Se determinan 3 rangos de edad que son:

Moderno.- De 0 hasta 10 años de edad.

Semi-moderno.- De más de 10 años y hasta 30 años de edad.

Antiguo.- De más de 30 años de edad.

NOTA 2.- La construcción que sea remodelada o reconstruida consistente en cambio de distribución, instalaciones, techos y pisos, para efectos catastrales, se clasificará como semi-moderna o moderna según sea el caso.

NOTA 3.- Para el estado de conservación se determina como:

Bueno: La construcción que no requiere reparaciones y su estado es óptimo.

Regular: Aquella construcción que requiere reparaciones sencillas para ponerla en buen estado.

Malo: Aquella construcción que requiere reparaciones importantes para ponerla en buen estado.

NOTA 4 .- Los valores para pisos sin techo no aplicarán en inmuebles de uso habitacional.

NOTA 5.- La calidad de AUSTERO es aquella que no reune los requisitos mínimos de habitabilidad.

CCC.- Código de clasificación de la construcción.

COORDINACIÓN DE PROCESOS LEGISLATIVOS Y ASUNTOS JURÍDICOS
Poder Legislativo JALISCO
FOJA No. 9
DE: 21
ENTREGO: RECIBIO:

COORDINACIÓN DE PROCESOS LEGISLATIVOS Y ASUNTOS JURÍDICOS
Poder Legislativo JALISCO
FOJA No. 13
DE: 65
ENTREGO: RECIBIO:

CONSEJO TÉCNICO DE CATASTRO MUNICIPAL

LIC. RICARDO RAMIREZ RUELAS
PRESIDENTE MUNICIPAL
INTEGRANTE DEL CONSEJO TÉCNICO DE CATASTRO MUNICIPAL QUE VALIDA LAS TABLAS DE VALORES.

CONSEJO TÉCNICO CATASTRAL DEL ESTADO

H. AYUNTAMIENTO

PRESIDENCIA
Gobierno Municipal
Tecolotlán 2018 - 2021

H. CONGRESO DEL ESTADO

FORMATO 03

VALORES UNITARIOS POR HECTÁREA PARA PREDIOS RÚSTICOS DEL MUNICIPIO:

TIPO DE SUELO		AGRICOLA RIEGO o HUMEDAD RESIDUAL	AGRÍCOLA TEMPORAL 1a	AGRÍCOLA TEMPORAL 2a	AGOSTADERO 1a. CLASE	AGOSTADERO 2a. CLASE	CERRIL IMPRODUCTIVO ERIAZO
VALOR DE HECTÁREA POR ZONA *En la valuación de predios rústicos no aplican deméritos.	1	$ 148,100.00	$ 80,200.00	$ 64,200.00	$ 41,700.00	$ 25,700.00	$ 8,000.00
	2	$ 126,000.00	$ 68,200.00	$ 54,600.00	$ 35,500.00	$ 21,900.00	$ 6,800.00
	3	$ 112,300.00	$ 60,100.00	$ 48,100.00	$ 31,300.00	$ 19,300.00	$ 6,100.00

NOTA:

** Para todos los predios rústicos se aplicarán las tres diferentes zonas que se manifiestan en el plano de zonificación. Y para los terrenos que cuenten con uso potencial de suelo tipo forestal, se aplicará un valor por hectárea de $25,700.00 (en cualquier ubicación dentro del municipio) ** La zona 1 representa todos y cada uno de los predios que se encuentren dentro del primer kilómetro contiguo a los caminos y carreteras de acceso a las diferentes localidades; la zona 2 se representa todos los predios que se encuentran dentro de los siguientes 2 kilometros; y la zona 3 representa el resto del municipio.

COORDINACIÓN DE PROCESOS LEGISLATIVOS Y ASUNTOS JURÍDICOS
Poder Legislativo JALISCO
FOJA No. 10
DE: 61
ENTREGO: _____ RECIBIO: _____

COORDINACIÓN DE PROCESOS LEGISLATIVOS Y ASUNTOS JURÍDICOS
Poder Legislativo JALISCO
FOJA No. 14
DE: 65
ENTREGO: _____ RECIBIO: _____

MUNICIPIO: TECOLOTLÁN JALISCO

CONSEJO TÉCNICO DE CATASTRO MUNICIPAL

PRESIDENCIA Gobierno Municipal Tecolotlán 2018 - 2021

LIC. RICARDO RAMIREZ RUELAS
PRESIDENTE MUNICIPAL
INTEGRANTE DEL CONSEJO TÉCNICO DE CATASTRO MUNICIPAL QUE VALIDA LAS TABLAS DE VALORES.

CONSEJO TÉCNICO CATASTRAL DEL ESTADO

EL PRESENTE DOCUMENTO SE REVISÓ Y CUMPLE CON LOS LINEAMIENTOS Y RECOMENDACIONES EMITIDAS POR EL CONSEJO TÉCNICO CATASTRAL DEL ESTADO.

RODOLFO GONZÁLEZ SÁNCHEZ
DIRECTOR DE CATASTRO DEL ESTADO Y SECRETARIO DE ACTAS Y ACUERDOS

H. AYUNTAMIENTO

PRESIDENCIA Gobierno Municipal Tecolotlán 2018 - 2021

H. CONGRESO DEL ESTADO

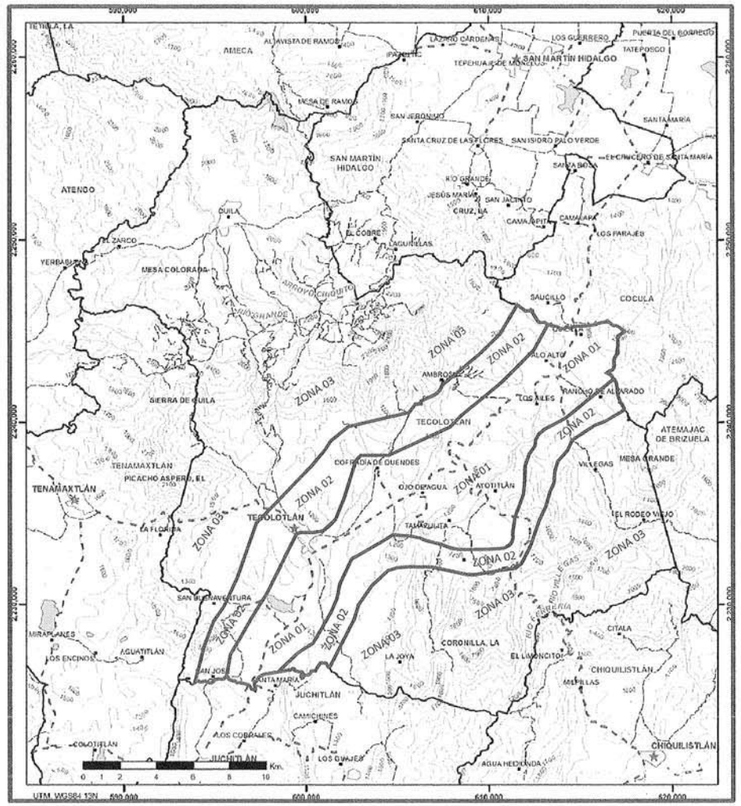

N
NO NNO NNE NE
ONO ENE
O E
OSO ESE
SO SSO SSE SE
S

DELEGACIÓN
088

FORMATO DE-02

TECOLOTLAN
CONSEJO TECNICO DE CATASTRO MUNICIPAL

PRESIDENCIA
Gobierno Municipal
Tecolotlán 2018 - 2021

CONSEJO TÉCNICO CATASTRAL DEL ESTADO

EL PRESENTE DOCUMENTO SE REVISÓ Y CUMPLE CON LOS LINEAMIENTOS Y RECOMENDACIONES EMITIDAS POR EL CONSEJO TÉCNICO CATASTRAL DEL ESTADO.

RODOLFO GONZÁLEZ SÁNCHEZ
DIRECTOR DE CATASTRO DEL ESTADO Y SECRETARIO DE ACTAS Y ACUERDOS

H. AYUNTAMIENTO

PRESIDENCIA
Gobierno Municipal
Tecolotlán 2018 - 2021

H. CONGRESO DEL ESTADO

COORDINACIÓN DE PROCESOS LEGISLATIVOS Y ASUNTOS JURÍDICOS
Poder Legislativo JALISCO
FOJA No. 11
DE: 61
ENTREGO: _____ RECIBIO: _____

COORDINACIÓN DE PROCESOS LEGISLATIVOS Y ASUNTOS JURÍDICOS
Poder Legislativo JALISCO
FOJA No. 15
DE: 65
ENTREGO: _____ RECIBIO: _____

CONSEJO TÉCNICO DE CATASTRO MUNICIPAL:

C. LIC. RICARDO RAMIREZ RUELAS
EL PRESIDENTE MUNICIPAL — FIRMA

C. LIC. GUSTAVO GUTIERREZ VARGAS
EL ENCARGADO DE LA HACIENDA MUNICIPAL — FIRMA

C. LIC. ANEL HUEZO MORENO
EL TITULAR DE CATASTRO MUNICIPAL — FIRMA

C. L.C.P. SILVIA CECILIA MARTINEZ VALDEZ
EL REGIDOR COMISIONADO — FIRMA

C. ING. JAIME PUENTES AGUILAR
EL REPRESENTANTE DE LOS SECTORES INDUSTRIAL, COMERCIAL Y EMPRESARIAL — FIRMA

C. ERNESTO CASTILLO HERNANDEZ
EL REPRESENTANTE DEL SECTOR AGROPECUARIO — FIRMA

C. LIC. CARLOS RUBEN LEPE LEPE
EL REPRESENTANTE DE LOS PROPIETARIOS DE FINCAS URBANAS — FIRMA

C. ING. RAFAEL PEREZ RANGEL
EL REPRESENTANTE DEL CONSEJO INTERGRUPAL DE VALUADORES DEL ESTADO DE JALISCO — FIRMA

C. LIC. SANTIAGO GUILLERMO VARGAS NOLAN
EL REPRESENTANTE DEL COLEGIO DE NOTARIOS DEL ESTADO DE JALISCO — FIRMA

FORMATO 04

VALORES DE TERRENO URBANO DE DELEGACIONES, POBLACIONES, FRACCIONAMIENTOS, DESARROLLOS URBANOS, COLONIAS, ÁREAS URBANAS Y RESERVAS DETERMINADAS DENTRO DE LOS LÍMITES DEL CENTRO DE POBLACIÓN DE LOS PLANES DE DESARROLLO URBANO, QUE CUENTAN CON UN MÁXIMO DE DIEZ MANZANAS; EN LOS CUALES SE INDICA SU VALOR CATASTRAL DE RANGO ÚNICO POR METRO CUADRADO EN TANTO SE REALIZAN SUS PLANOS DE VALORES CATASTRALES CORRESPONDIENTES.

MUNICIPIO: TECOLOTLÁN, JALISCO.

NOMBRE DEL CENTRO DE POBLACIÓN	RANCHO DE ALVARADO	VILLEGAS	RODEO VIEJO	EL MIRADOR	AMBROSIO	SAN JOSE	COPAL COLORADO	LAS CALERAS	LA CIENEGA	SANTA MARTHA	RINCON DE SANTA MARTHA	EL ZARCO	FRACC. SAN JORGE	EL COLOTEPEC
VALOR CATASTRAL DE RANGO ÚNICO	$ 170.00	$ 170.00	$ 160.00	$ 160.00	$ 170.00	$ 170.00	$ 160.00	$ 150.00	$ 160.00	$ 160.00	$ 150.00	$ 140.00	$ 360.00	$ 130.00
SERVICIOS: AGUA	X	X	X	X	X	X	X	X	X	X	X	X	X	X
SERVICIOS: DRENAJE				X	X								X	
SERVICIOS: ELECTRICIDAD	X	X	X	X	X	X	X	X	X	X	X	X	X	X
SERVICIOS: ALUMBRADO PÚBLICO	X	X	X		X	X	X			X		X		
SERVICIOS: PAVIMENTOS	5	5	5	5	5	5	5	5	5	5	5	5	5	5

CÓDIGO DE PAVIMENTACIÓN O RODAMIENTOS

PAVIMENTACIÓN	CLAVE PAV.
Concreto Hidráulico	1
Adoquín	2
Asfalto	3
Empedrado	4
Terraceria	5

CONSEJO TÉCNICO DE CATASTRO MUNICIPAL

PRESIDENCIA
Gobierno Municipal
Tecolotlán 2018 - 2021

LIC. RICARDO RAMIREZ RUELAS
PRESIDENTE MUNICIPAL
INTEGRANTE DEL CONSEJO TÉCNICO DE CATASTRO MUNICIPAL QUE VALIDA LAS TABLAS DE VALORES.

CONSEJO TÉCNICO CATASTRAL DEL ESTADO

EL PRESENTE DOCUMENTO SE REVISÓ POR EL CONSEJO TÉCNICO CATASTRAL DEL ESTADO, HABIENDO REALIZADO LAS DEBIDAS RECOMENDACIONES MEDIANTE OFICIO NÚMERO: 2714

RODOLFO GONZÁLEZ SÁNCHEZ
DIRECTOR DE CATASTRO DEL ESTADO Y SECRETARIO DE ACTAS Y ACUERDOS

H. AYUNTAMIENTO

PRESIDENCIA
Gobierno Municipal
Tecolotlán 2018 - 2021

H. CONGRESO DEL ESTADO

Poder Legislativo JALISCO
COORDINACIÓN DE PROCESOS LEGISLATIVOS Y ASUNTOS JURÍDICOS
FOJA No. 12
DE: 61
ENTREGO: RECIBIO:

Poder Legislativo JALISCO
COORDINACIÓN DE PROCESOS LEGISLATIVOS Y ASUNTOS JURÍDICOS
FOJA No. 16
DE: 65
ENTREGO: RECIBIO:

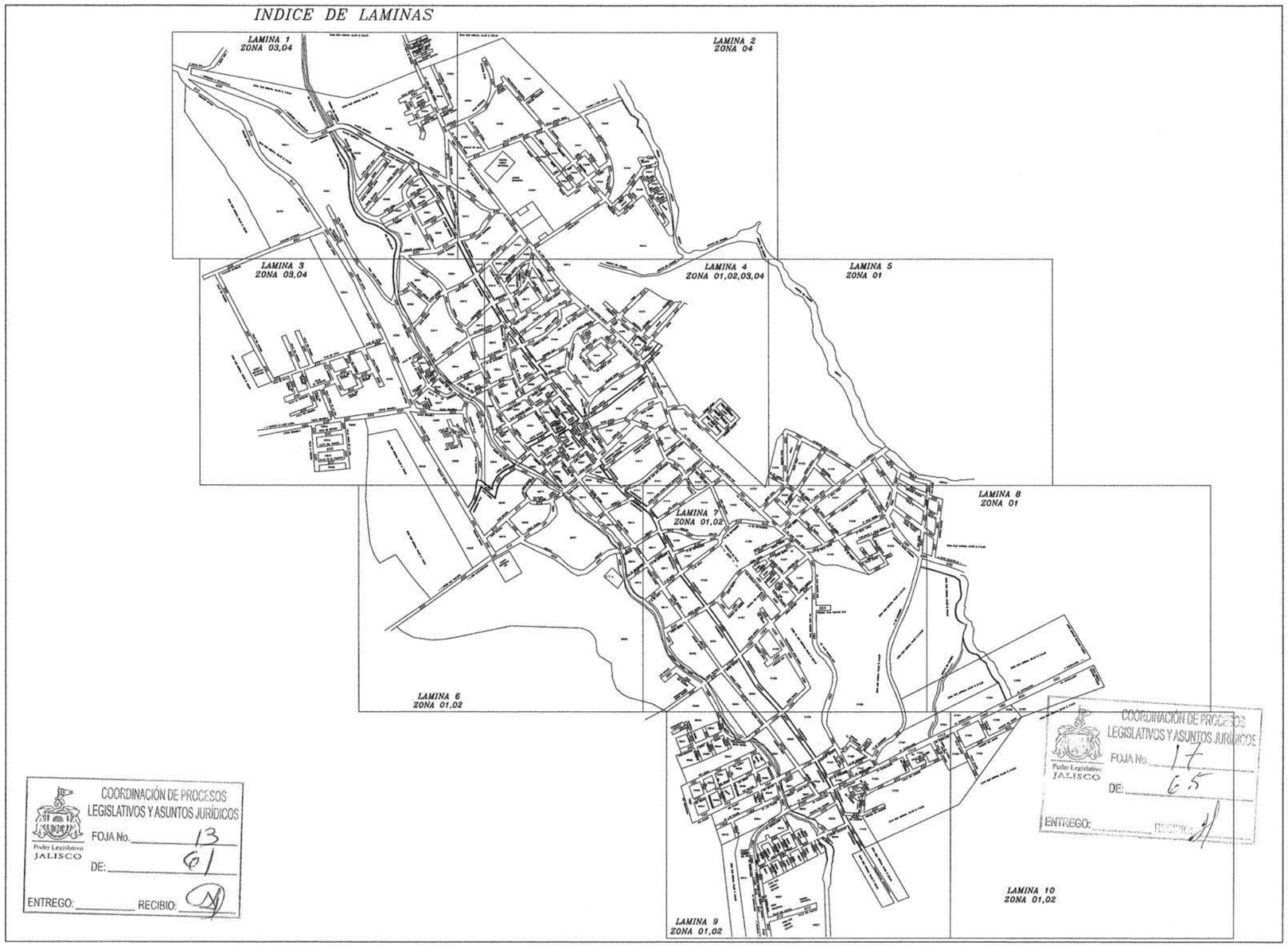

FORMATO-02

N NO NE O E SO SE S

NOMBRE DE MUNICIPIO MUNICIPIO	NUMERO DE MUNICIPIO
TECOLOTLAN	088
NOMBRE DE LA DELEGACION	NUMERO DE LA DELEGACION

CONSEJO TÉCNICO DE CATASTRO MUNICIPAL

LIC. RICARDO RAMIREZ RUELAS
PRESIDENTE MUNICIPAL
INTEGRANTE DEL CONSEJO TÉCNICO DE CATASTRAL MUNICIPAL QUE VALIDA LAS TABLAS DE VALORES

CONSEJO TÉCNICO CATASTRAL DEL ESTADO

H. AYUNTAMIENTO

PRESIDENCIA
Gobierno Municipal
Tecolotlán 2018 - 2021

H. CONGRESO DEL ESTADO

COORDINACIÓN DE PROCESOS LEGISLATIVOS Y ASUNTOS JURÍDICOS
Poder Legislativo JALISCO
FOJA No. 13
DE: 61
ENTREGO: _____ RECIBIO: _____

COORDINACIÓN DE PROCESOS LEGISLATIVOS Y ASUNTOS JURÍDICOS
Poder Legislativo JALISCO
FOJA No. 17
DE: 65
ENTREGO: _____ RECIBIO: _____

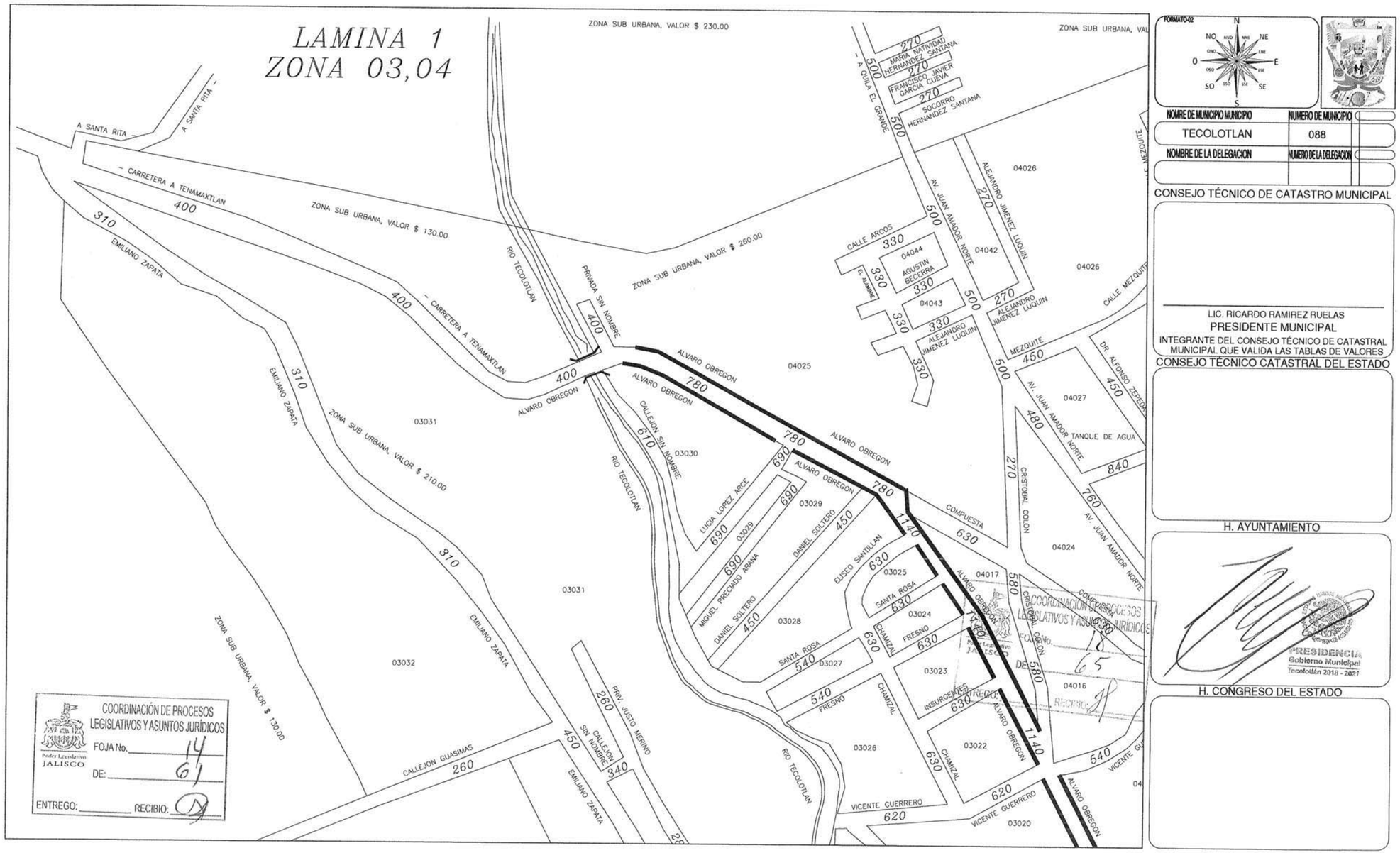
LAMINA 1
ZONA 03,04
ZONA SUB URBANA, VALOR $ 230.00
ZONA SUB URBANA, VALOR $ 130.00
ZONA SUB URBANA, VALOR $ 260.00
ZONA SUB URBANA, VALOR $ 210.00
ZONA SUB URBANA, VALOR $ 130.00
A SANTA RITA
CARRETERA A TENAMAXTLAN
EMILIANO ZAPATA
RIO TECOLOTLAN
PRIVADA SIN NOMBRE
ALVARO OBREGON
CALLEJON SIN NOMBRE
CALLEJON GUASIMAS
PRIV. JUSTO MERINO
A QUILA EL GRANDE
MARIA NATIVIDAD HERNANDEZ SANTANA
FRANCISCO JAVIER GARCIA CUEVA
SOCORRO HERNANDEZ SANTANA
AV. JUAN AMADOR NORTE
ALEJANDRO JIMENEZ LUQUIN
CALLE ARCOS
AGUSTIN BECERRA
EL ALAMBRE
MEZQUITE
DR. ALFONSO ZEPEDA
TANQUE DE AGUA
CRISTOBAL COLON
COMPUESTA
LUCIA LOPEZ ARCE
MIGUEL PRECIADO ARANA
DANIEL SOLTERO
ELISEO SANTILLAN
SANTA ROSA
CHAMIZAL
FRESNO
INSURGENTES
VICENTE GUERRERO
04026
04042
04044
04043
04025
04027
04024
04017
04016
03031
03030
03029
03028
03027
03026
03025
03024
03023
03022
03020
03032
COORDINACIÓN DE PROCESOS LEGISLATIVOS Y ASUNTOS JURÍDICOS
FOJA No. 14
DE: 61
ENTREGO: RECIBIO:
Poder Legislativo JALISCO
FORMATO-02
NOMBRE DE MUNICIPIO MUNICIPIO
NUMERO DE MUNICIPIO
TECOLOTLAN
088
NOMBRE DE LA DELEGACION
NUMERO DE LA DELEGACION
CONSEJO TÉCNICO DE CATASTRO MUNICIPAL
LIC. RICARDO RAMIREZ RUELAS
PRESIDENTE MUNICIPAL
INTEGRANTE DEL CONSEJO TÉCNICO DE CATASTRAL MUNICIPAL QUE VALIDA LAS TABLAS DE VALORES
CONSEJO TÉCNICO CATASTRAL DEL ESTADO
H. AYUNTAMIENTO
PRESIDENCIA
Gobierno Municipal
Tecolotlán 2018 - 2021
H. CONGRESO DEL ESTADO

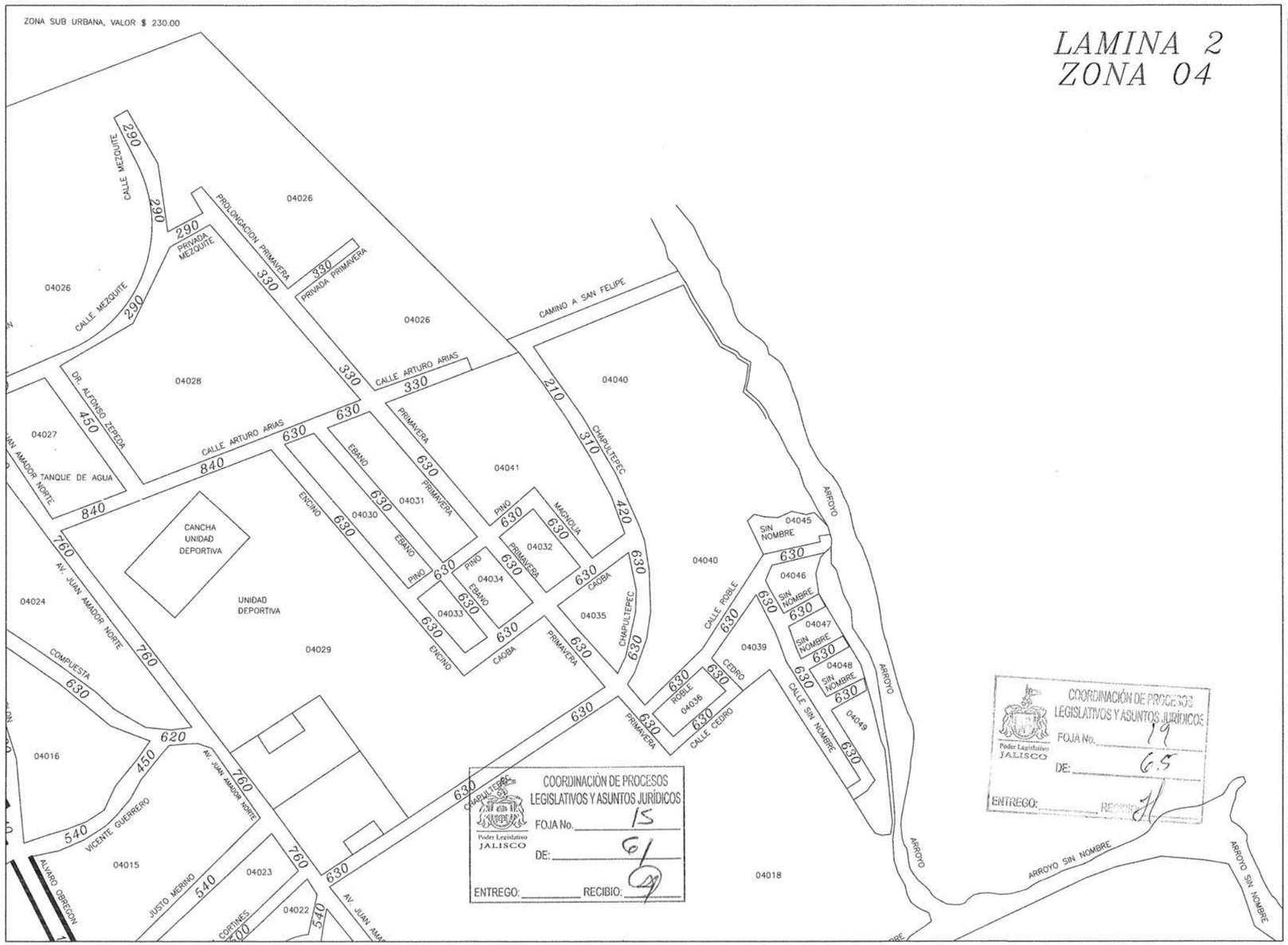

FORMATO-02

N NO NNO NNE NE ONO ENE O E OSO ESE SO SSO SSE SE S

NOMBRE DE MUNICIPIO MUNICIPIO	NUMERO DE MUNICIPIO
TECOLOTLAN	088
NOMBRE DE LA DELEGACION	NUMERO DE LA DELEGACION

CONSEJO TÉCNICO DE CATASTRO MUNICIPAL

LIC. RICARDO RAMIREZ RUELAS
PRESIDENTE MUNICIPAL
INTEGRANTE DEL CONSEJO TÉCNICO DE CATASTRAL MUNICIPAL QUE VALIDA LAS TABLAS DE VALORES

CONSEJO TÉCNICO CATASTRAL DEL ESTADO

H. AYUNTAMIENTO

PRESIDENCIA
Gobierno Municipal
Tecolotlán 2018 - 2021

H. CONGRESO DEL ESTADO

LAMINA 3
ZONA 03,04
FORMATO-02
NOMBRE DE MUNICIPIO MUNICIPIO
NUMERO DE MUNICIPIO
TECOLOTLAN
088
NOMBRE DE LA DELEGACION
NUMERO DE LA DELEGACION
CONSEJO TÉCNICO DE CATASTRO MUNICIPAL
LIC. RICARDO RAMIREZ RUELAS
PRESIDENTE MUNICIPAL
INTEGRANTE DEL CONSEJO TÉCNICO DE CATASTRAL MUNICIPAL QUE VALIDA LAS TABLAS DE VALORES
CONSEJO TÉCNICO CATASTRAL DEL ESTADO
H. AYUNTAMIENTO
PRESIDENCIA
Gobierno Municipal
Tecolotlán 2018 - 2021
H. CONGRESO DEL ESTADO
COORDINACIÓN DE PROCESOS LEGISLATIVOS Y ASUNTOS JURÍDICOS
Poder Legislativo JALISCO
FOJA No. 16
DE: 61
ENTREGO:
RECIBIO:
CALLEJON GUASIMAS
CALLE SIN NOMBRE
ZONA SUB URBANA, VALOR $ 130.00
CAMPO DEPORTIVO CHAPINGO
PLAN DE AYALA
CALLE EL MEZQUITE
CALLE GUASIMAS
CALLE OYAMEL
CALLE ARBOL DE LA LIRA
CALLE LA CIENEGA
CUEVA BRAMBILA
A RANCHO LA LOMA LARGA
03045 CRUZ DE BETANIA
03046 SALTO DEL VENADO
03047 SALTO DE LA CAMPANA
03048
03042
03033
03034
03035
03017
03018
03019
03020
03021
03016
03015
03012
03011
03010
03006
03005
03040
03039
03038
03037
03036
03044
03043
03045
03047
03048
EMILIANO ZAPATA
PRIV. JUSTO MERINO
JUSTO MERINO
PRIVADA JUSTO MERINO
LIBERTAD
ALVARO OBREGON
CHAPULTEPEC
GUILLERMO CASTRO
CRISTOBAL DE OBEJO
18 DE DICIEMBRE
RIVERA DEL RIO
CALLE 18 DE DICIEMBRE
ANDADOR SIN NOMBRE
SAN AGUSTIN
FRANCISCO VILLA
JUAN SALVADOR AGRAZ
LOPEZ MATEOS
RAMON
COORDINACIÓN DE PROCESOS LEGISLATIVOS Y ASUNTOS JURÍDICOS
Poder Legislativo JALISCO
FOJA No. 20
DE: 65
ENTREGO:
RECIBIO:

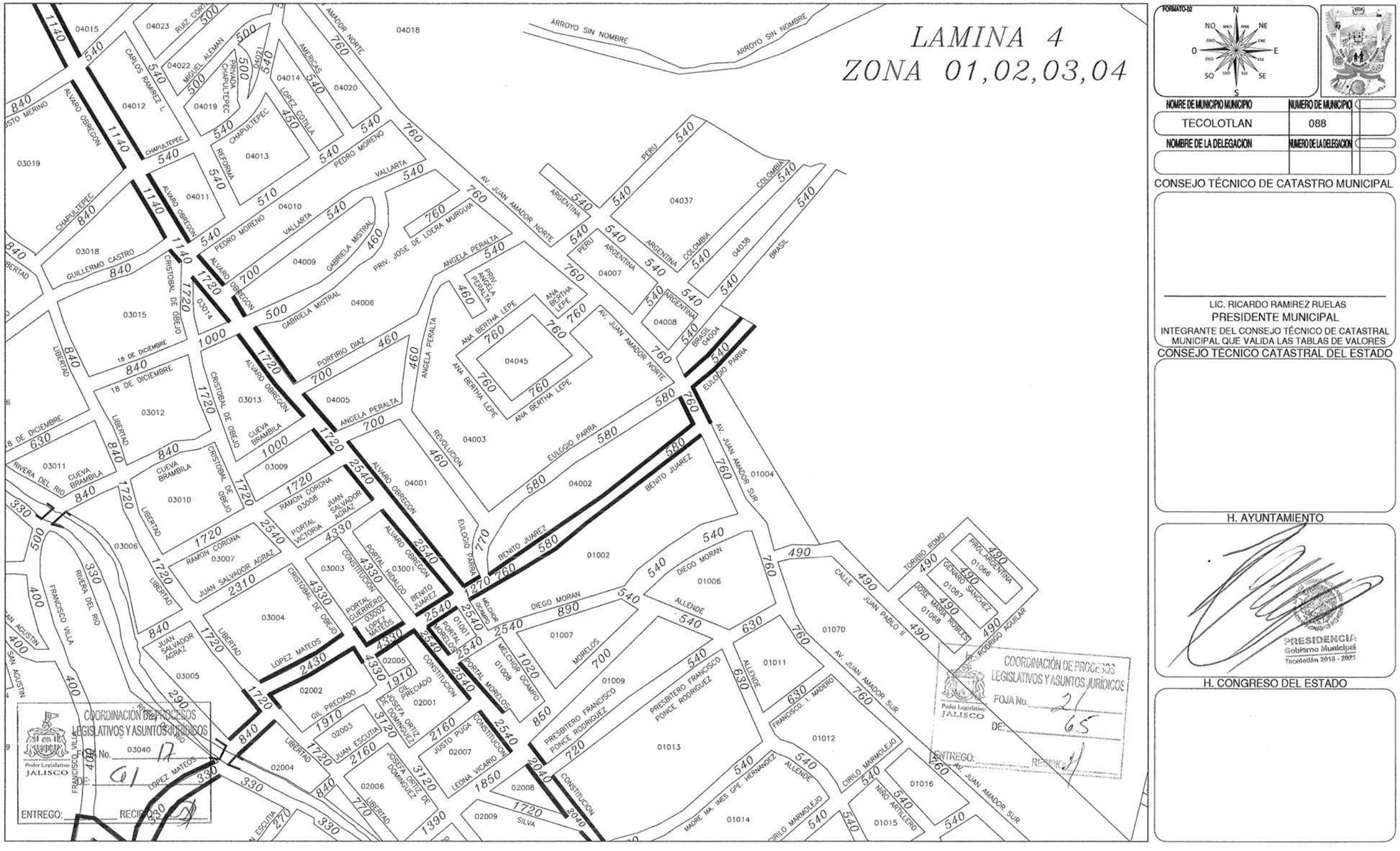
LAMINA 4
ZONA 01,02,03,04
FORMATO-02
NOMBRE DE MUNICIPIO MUNICIPIO
NUMERO DE MUNICIPIO
TECOLOTLAN
088
NOMBRE DE LA DELEGACION
NUMERO DE LA DELEGACION
CONSEJO TÉCNICO DE CATASTRO MUNICIPAL
LIC. RICARDO RAMIREZ RUELAS
PRESIDENTE MUNICIPAL
INTEGRANTE DEL CONSEJO TÉCNICO DE CATASTRAL MUNICIPAL QUE VALIDA LAS TABLAS DE VALORES
CONSEJO TÉCNICO CATASTRAL DEL ESTADO
H. AYUNTAMIENTO
PRESIDENCIA
Gobierno Municipal
Tecolotlán 2018 - 2021
H. CONGRESO DEL ESTADO
COORDINACIÓN DE PROCESOS LEGISLATIVOS Y ASUNTOS JURÍDICOS
FOJA No. 21
DE: 65
ENTREGO:
RECIBIÓ:
Poder Legislativo JALISCO
ARROYO SIN NOMBRE
AV. JUAN AMADOR NORTE
AV. JUAN AMADOR SUR
ALVARO OBREGON
CHAPULTEPEC
PEDRO MORENO
VALLARTA
GABRIELA MISTRAL
PORFIRIO DIAZ
ANGELA PERALTA
ANA BERTHA LEPE
EULOGIO PARRA
BENITO JUAREZ
DIEGO MORAN
ALLENDE
MORELOS
PRESBITERO FRANCISCO PONCE RODRIGUEZ
CONSTITUCION
LOPEZ MATEOS
JUAN SALVADOR AGRAZ
RAMON CORONA
PORTAL VICTORIA
PORTAL HIDALGO
PORTAL GUERRERO
PORTAL MORELOS
MELCHOR OCAMPO
JUSTO PUGA
LEONA VICARIO
JOSEFA ORTIZ DE DOMINGUEZ
JUAN ESCUTIA
GIL PRECIADO
CRISTOBAL DE OBEJO
CUEVA BRAMBILA
18 DE DICIEMBRE
LIBERTAD
RIVERA DEL RIO
FRANCISCO VILLA
SAN AGUSTIN
GUILLERMO CASTRO
CARLOS RAMIREZ L.
MIGUEL ALEMAN
PRIVADA CHAPULTEPEC
LOPEZ COTILLA
AMERICAS
REFORMA
PRIV. JOSE DE LOERA MURGUIA
PRIV. ANGELA PERALTA
REVOLUCION
PERU
ARGENTINA
COLOMBIA
BRASIL
CALLE JUAN PABLO II
TORIBIO ROMO
PROL. ARGENTINA
GENARO SANCHEZ
JOSE MARIA ROBLES
RODRIGO AGUILAR
FRANCISCO I. MADERO
CIRILO MARMOLEJO
NIÑO ARTILLERO
MADRE MA. INES GPE. HERNANDEZ
SILVA
COORDINACIÓN DE PROCESOS LEGISLATIVOS Y ASUNTOS JURÍDICOS
FOJA No. 17
DE: 61
ENTREGO:
RECIBIÓ:
Poder Legislativo JALISCO

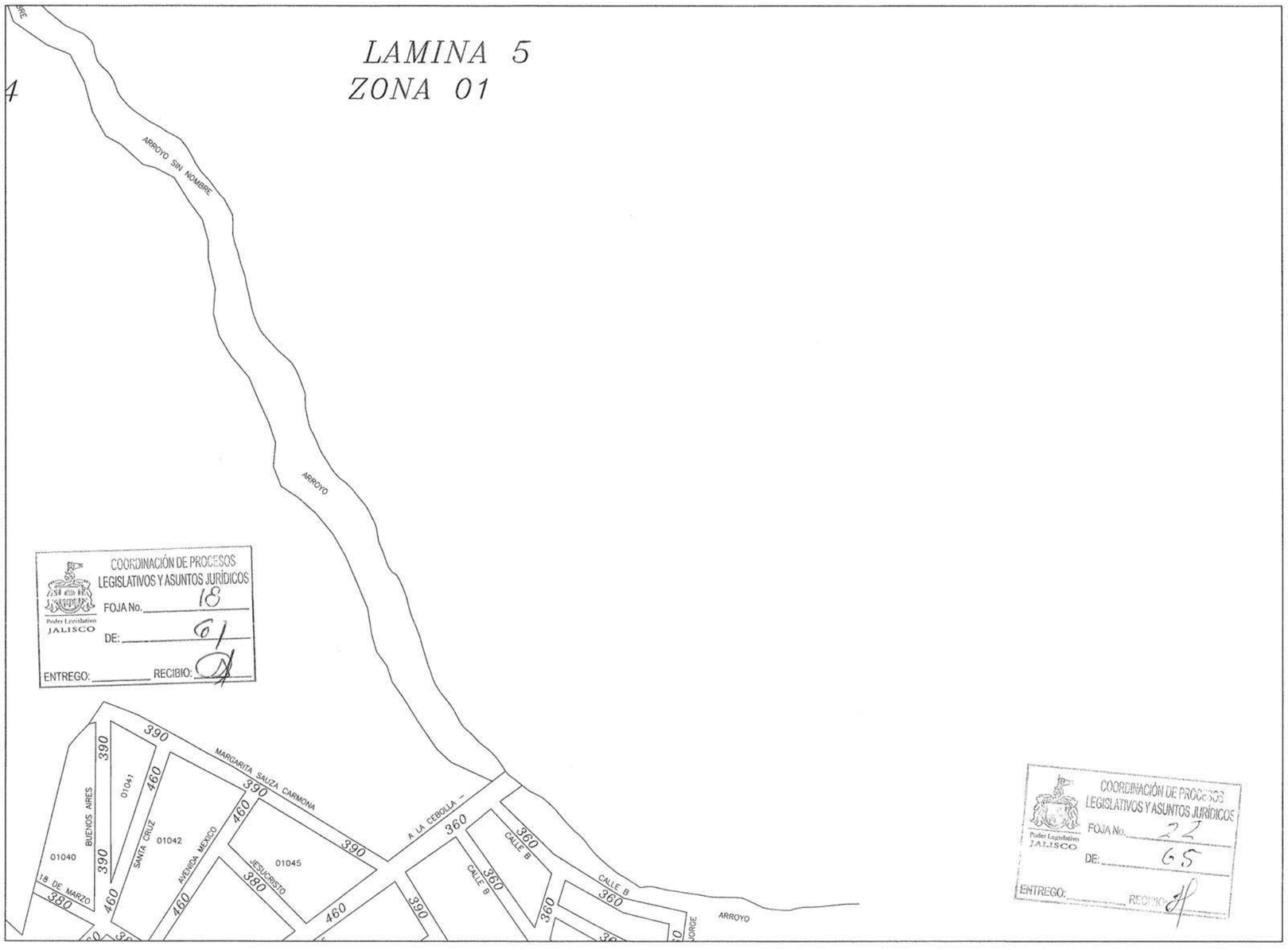

COORDINACIÓN DE PROCESOS LEGISLATIVOS Y ASUNTOS JURÍDICOS
Poder Legislativo JALISCO
FOJA No. 18
DE: 61
ENTREGO: _____ RECIBIO: _____

COORDINACIÓN DE PROCESOS LEGISLATIVOS Y ASUNTOS JURÍDICOS
Poder Legislativo JALISCO
FOJA No. 22
DE: 65
ENTREGO: _____ RECIBIO: _____

FORMATO-02

NOMBRE DE MUNICIPIO MUNICIPIO	NUMERO DE MUNICIPIO
TECOLOTLAN	088
NOMBRE DE LA DELEGACION	NUMERO DE LA DELEGACION

CONSEJO TÉCNICO DE CATASTRO MUNICIPAL

LIC. RICARDO RAMIREZ RUELAS
PRESIDENTE MUNICIPAL
INTEGRANTE DEL CONSEJO TÉCNICO DE CATASTRAL MUNICIPAL QUE VALIDA LAS TABLAS DE VALORES

CONSEJO TÉCNICO CATASTRAL DEL ESTADO

H. AYUNTAMIENTO

PRESIDENCIA
Gobierno Municipal
Tecolotlán 2018 - 2021

H. CONGRESO DEL ESTADO

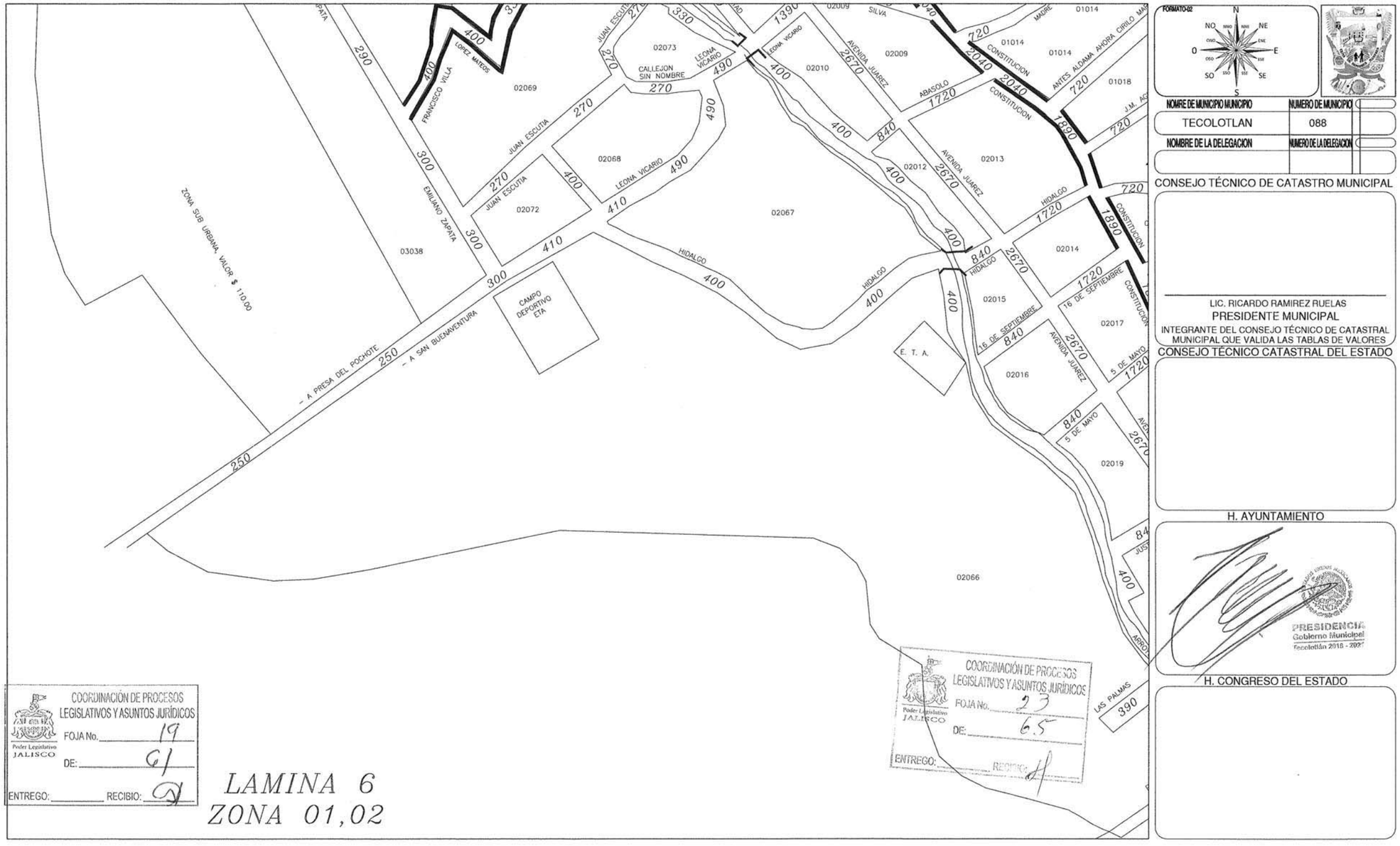
FORMATO-02
NOMBRE DE MUNICIPIO MUNICIPIO
NUMERO DE MUNICIPIO
TECOLOTLAN
088
NOMBRE DE LA DELEGACION
NUMERO DE LA DELEGACION
CONSEJO TÉCNICO DE CATASTRO MUNICIPAL
LIC. RICARDO RAMIREZ RUELAS
PRESIDENTE MUNICIPAL
INTEGRANTE DEL CONSEJO TÉCNICO DE CATASTRAL MUNICIPAL QUE VALIDA LAS TABLAS DE VALORES
CONSEJO TÉCNICO CATASTRAL DEL ESTADO
H. AYUNTAMIENTO
PRESIDENCIA
Gobierno Municipal
Tecolotlán 2018 - 2021
H. CONGRESO DEL ESTADO
ZONA SUB URBANA, VALOR $ 110.00
02069
02073
02068
02072
02067
02010
02009
02012
02013
02014
02015
02016
02017
02019
02066
03038
CAMPO DEPORTIVO ETA
E. T. A.
FRANCISCO VILLA
LOPEZ MATEOS
JUAN ESCUTIA
CALLEJON SIN NOMBRE
LEONA VICARIO
EMILIANO ZAPATA
AVENIDA JUAREZ
CONSTITUCION
ANTES ALDAMA AHORA CIRILO MA
ABASOLO
HIDALGO
16 DE SEPTIEMBRE
5 DE MAYO
LAS PALMAS
– A PRESA DEL POCHOTE
– A SAN BUENAVENTURA
COORDINACIÓN DE PROCESOS LEGISLATIVOS Y ASUNTOS JURÍDICOS
Poder Legislativo JALISCO
FOJA No. 19
DE: 61
ENTREGO: RECIBIO:
COORDINACIÓN DE PROCESOS LEGISLATIVOS Y ASUNTOS JURÍDICOS
Poder Legislativo JALISCO
FOJA No. 23
DE: 65
ENTREGO: RECIBIO:
LAMINA 6
ZONA 01,02

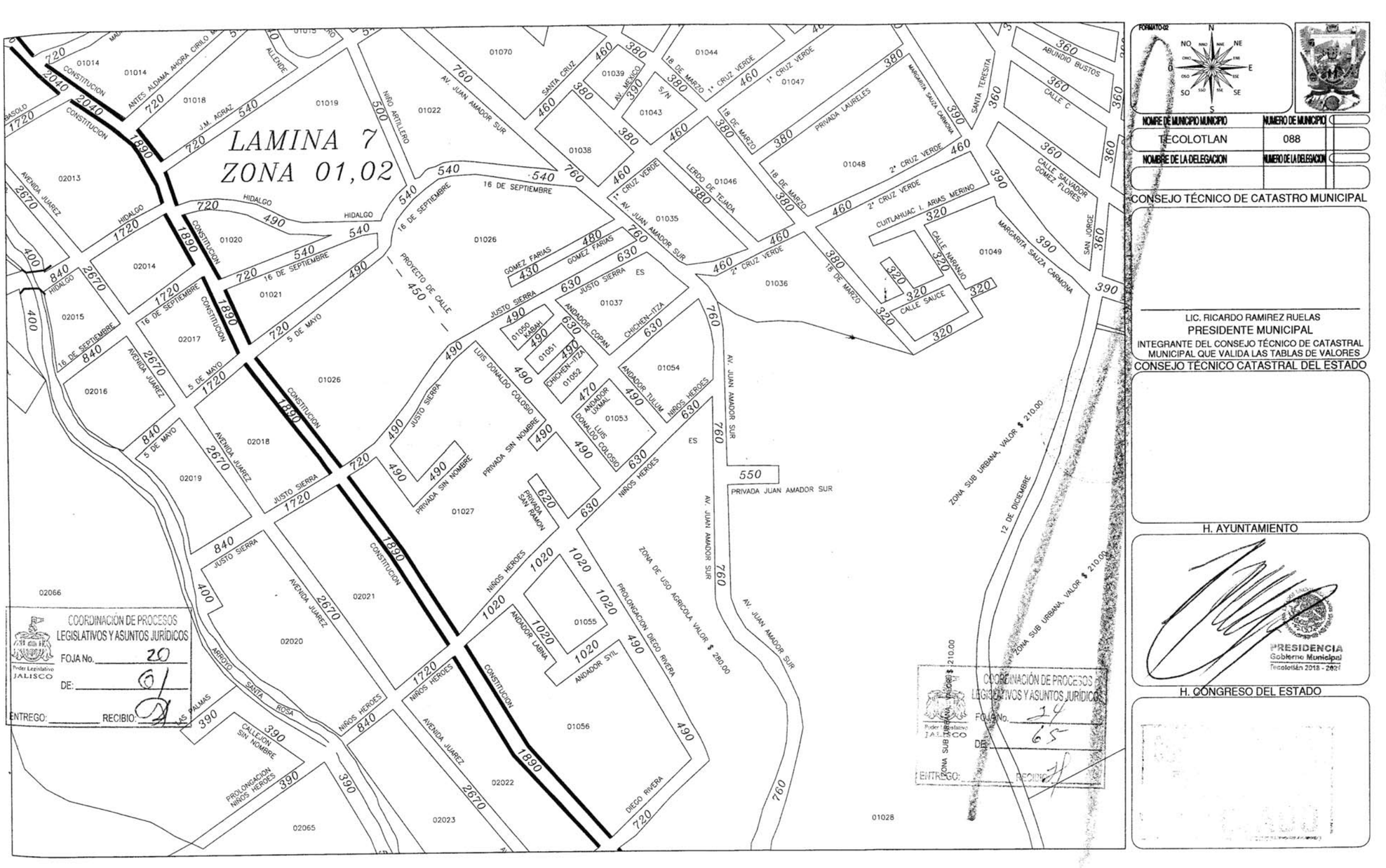
LAMINA 7
ZONA 01,02
FORMATO-02
NOMBRE DE MUNICIPIO MUNICIPIO
NUMERO DE MUNICIPIO
TECOLOTLAN
088
NOMBRE DE LA DELEGACION
NUMERO DE LA DELEGACION
CONSEJO TÉCNICO DE CATASTRO MUNICIPAL
LIC. RICARDO RAMIREZ RUELAS
PRESIDENTE MUNICIPAL
INTEGRANTE DEL CONSEJO TÉCNICO DE CATASTRAL MUNICIPAL QUE VALIDA LAS TABLAS DE VALORES
CONSEJO TÉCNICO CATASTRAL DEL ESTADO
H. AYUNTAMIENTO
PRESIDENCIA
Gobierno Municipal
Tecolotlán 2018 - 2021
H. CONGRESO DEL ESTADO
COORDINACIÓN DE PROCESOS LEGISLATIVOS Y ASUNTOS JURÍDICOS
FOJA No. 20
DE: 61
ENTREGO:
RECIBIO:
Poder Legislativo JALISCO
COORDINACIÓN DE PROCESOS LEGISLATIVOS Y ASUNTOS JURÍDICOS
FOJA No. 14
DE: 65
ENTREGO:
RECIBIO:
ZONA SUB URBANA, VALOR $ 210.00
ZONA DE USO AGRICOLA VALOR $ 280.00
PRIVADA JUAN AMADOR SUR
AV. JUAN AMADOR SUR
16 DE SEPTIEMBRE
5 DE MAYO
JUSTO SIERRA
NIÑOS HEROES
CONSTITUCION
HIDALGO
AVENIDA JUAREZ
PROYECTO DE CALLE
PROLONGACION DIEGO RIVERA
ARROYO SANTA ROSA
CALLEJON SIN NOMBRE
PROLONGACION NIÑOS HEROES
ANDADOR LABNA
ANDADOR SYIL
ANDADOR COPAN
ANDADOR TULUM
ANDADOR UXMAL
CHICHEN-ITZA
LUIS DONALDO COLOSIO
PRIVADA SIN NOMBRE
PRIVADA SAN RAMON
GOMEZ FARIAS
LERDO DE TEJADA
PRIVADA LAURELES
CUITLAHUAC I. ARIAS MERINO
CALLE NARANJO
CALLE SAUCE
MARGARITA SAUZA CARMONA
SANTA TERESITA
SAN JORGE
ABUNDIO BUSTOS
CALLE SALVADOR GOMEZ FLORES
12 DE DICIEMBRE
ANTES ALDAMA AHORA CIRILO
J.M. AGRAZ
ALLENDE
NIÑO ARTILLERO
SANTA CRUZ
AV. MEXICO
18 DE MARZO
1ª CRUZ VERDE
2ª CRUZ VERDE
DIEGO RIVERA
01014
01018
01019
01020
01021
01022
01026
01027
01028
01035
01036
01037
01038
01039
01043
01044
01046
01047
01048
01049
01050 KABAH
01051
01052
01053
01054
01055
01056
02013
02014
02015
02016
02017
02018
02019
02020
02021
02022
02023
02065
02066

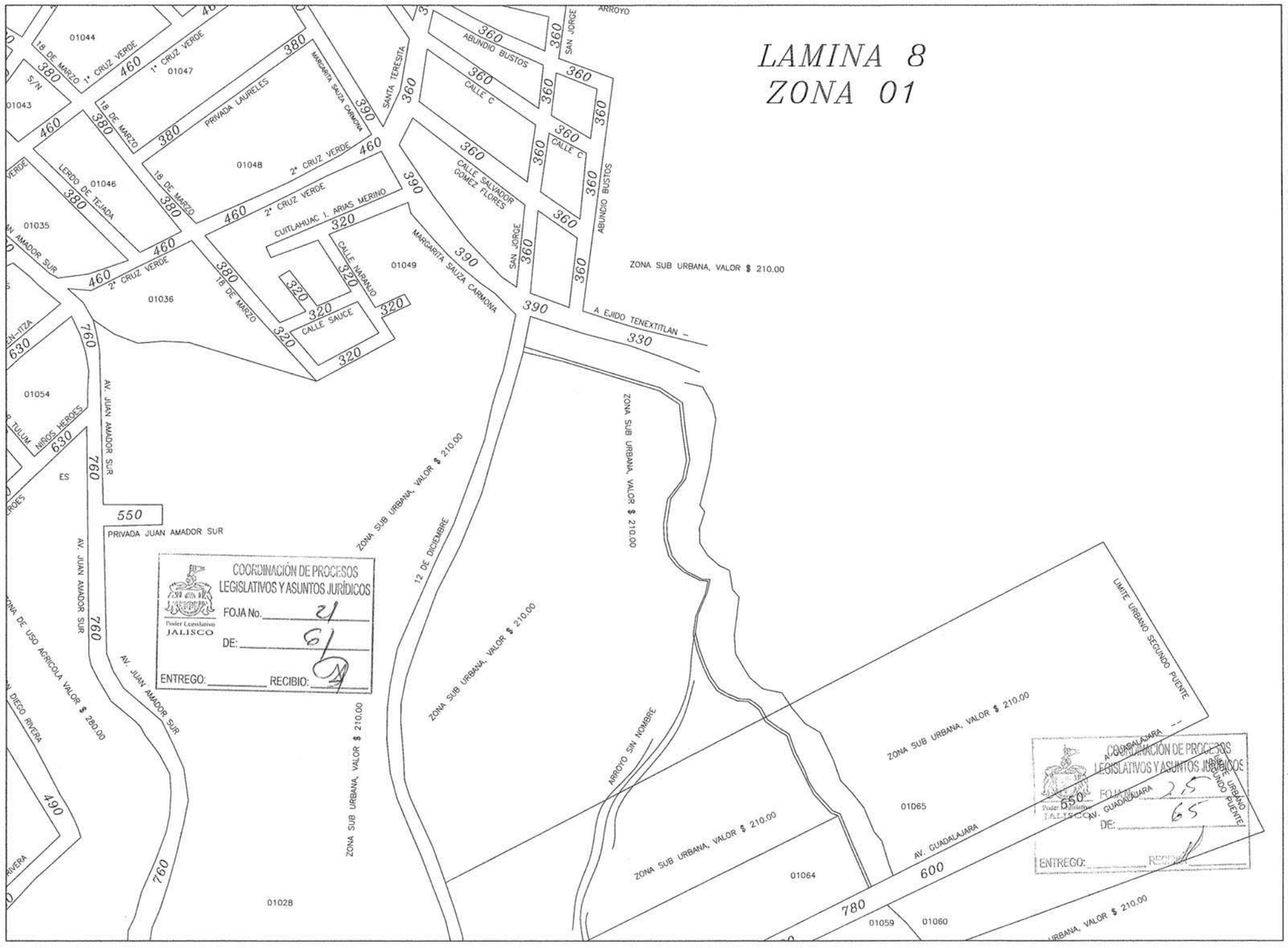

FORMATO-02

NOMBRE DE MUNICIPIO MUNICIPIO	NUMERO DE MUNICIPIO
TECOLOTLAN	088
NOMBRE DE LA DELEGACION	NUMERO DE LA DELEGACION

CONSEJO TÉCNICO DE CATASTRO MUNICIPAL

LIC. RICARDO RAMIREZ RUELAS
PRESIDENTE MUNICIPAL
INTEGRANTE DEL CONSEJO TÉCNICO DE CATASTRAL MUNICIPAL QUE VALIDA LAS TABLAS DE VALORES

CONSEJO TÉCNICO CATASTRAL DEL ESTADO

H. AYUNTAMIENTO

PRESIDENCIA
Gobierno Municipal
Tecolotlán 2018 - 2021

H. CONGRESO DEL ESTADO

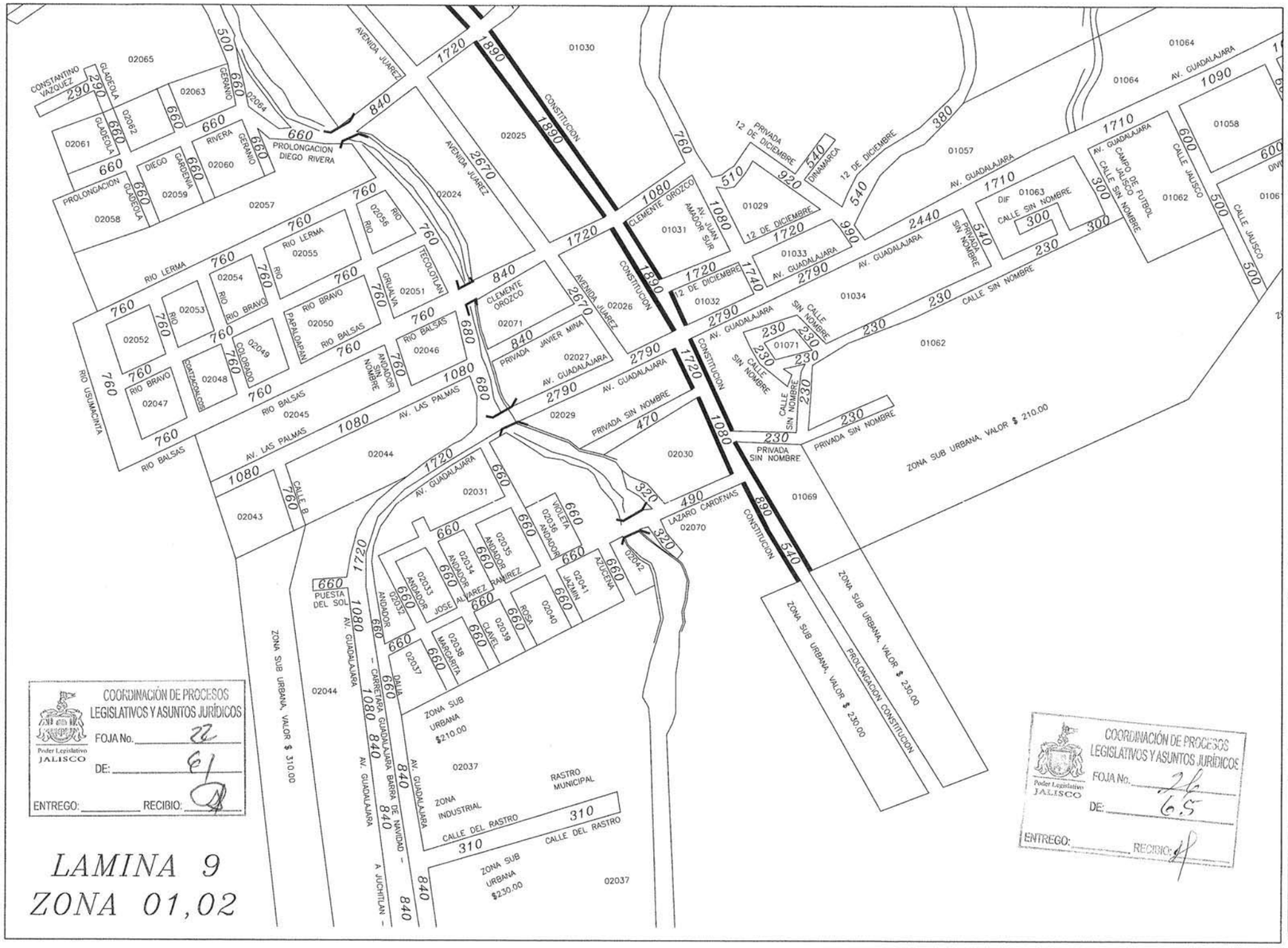
FORMATO-02
NOMBRE DE MUNICIPIO MUNICIPIO
NUMERO DE MUNICIPIO
TECOLOTLAN
088
NOMBRE DE LA DELEGACION
NUMERO DE LA DELEGACION
CONSEJO TÉCNICO DE CATASTRO MUNICIPAL
LIC. RICARDO RAMIREZ RUELAS
PRESIDENTE MUNICIPAL
INTEGRANTE DEL CONSEJO TÉCNICO DE CATASTRAL MUNICIPAL QUE VALIDA LAS TABLAS DE VALORES
CONSEJO TÉCNICO CATASTRAL DEL ESTADO
H. AYUNTAMIENTO
PRESIDENCIA
Gobierno Municipal
Tecolotlán 2018 - 2021
H. CONGRESO DEL ESTADO
COORDINACIÓN DE PROCESOS LEGISLATIVOS Y ASUNTOS JURÍDICOS
Poder Legislativo JALISCO
FOJA No. 22
DE: 61
ENTREGO: RECIBIO:
COORDINACIÓN DE PROCESOS LEGISLATIVOS Y ASUNTOS JURÍDICOS
Poder Legislativo JALISCO
FOJA No. 21
DE: 65
ENTREGO: RECIBIO:
LAMINA 9
ZONA 01,02
ZONA SUB URBANA, VALOR $ 310.00
ZONA SUB URBANA, VALOR $ 230.00
ZONA SUB URBANA $210.00
ZONA SUB URBANA $230.00
ZONA INDUSTRIAL
RASTRO MUNICIPAL
AV. GUADALAJARA
AVENIDA JUAREZ
CONSTITUCION
PROLONGACION DIEGO RIVERA
CALLE SIN NOMBRE
PRIVADA SIN NOMBRE
CALLE DEL RASTRO
CARRETERA GUADALAJARA BARRA DE NAVIDAD - A JUCHITLAN

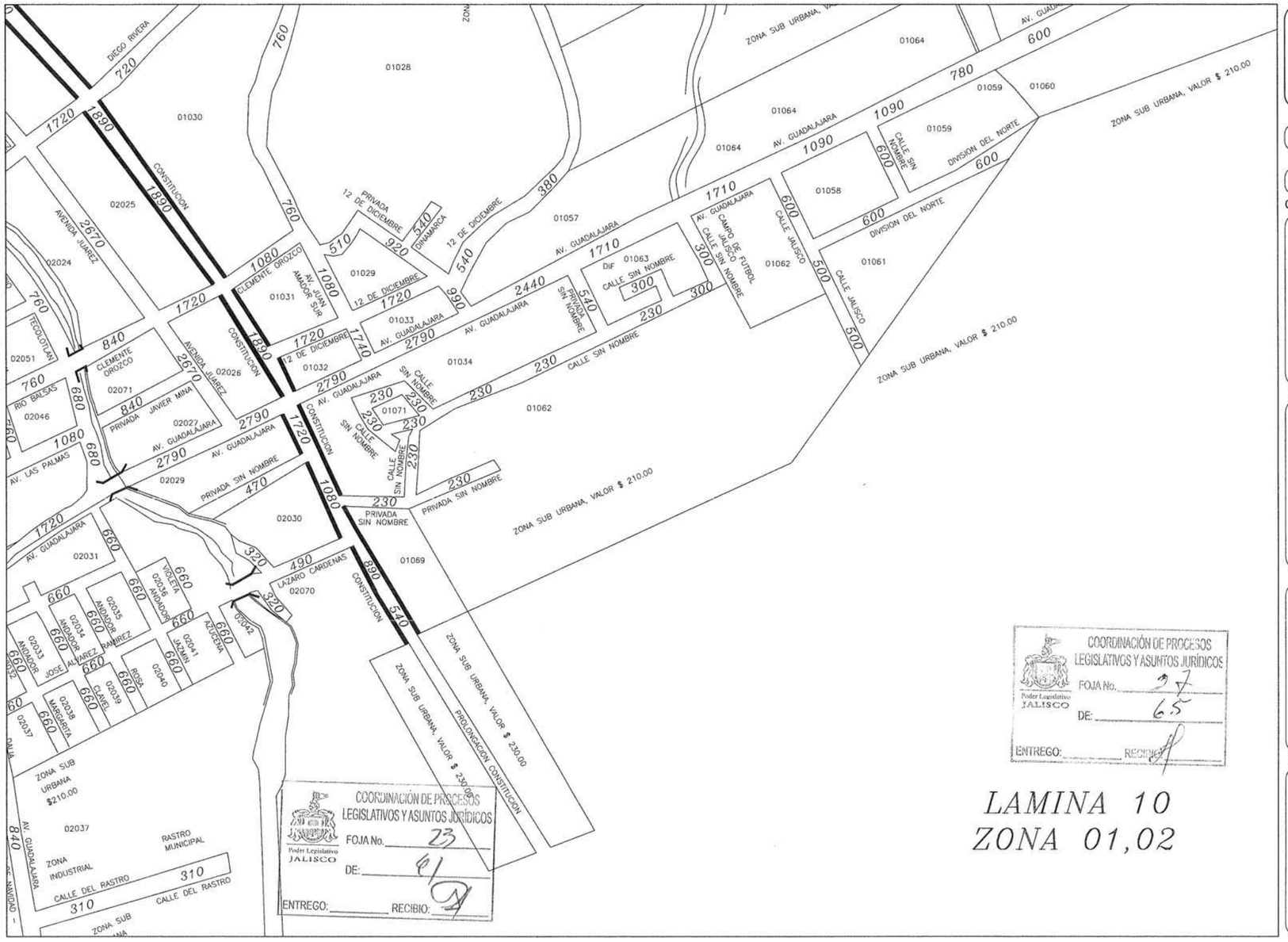

FORMATO-02

NOMBRE DE MUNICIPIO MUNICIPIO	NUMERO DE MUNICIPIO
TECOLOTLAN	088
NOMBRE DE LA DELEGACION	NUMERO DE LA DELEGACION

CONSEJO TÉCNICO DE CATASTRO MUNICIPAL

LIC. RICARDO RAMIREZ RUELAS
PRESIDENTE MUNICIPAL
INTEGRANTE DEL CONSEJO TÉCNICO DE CATASTRAL MUNICIPAL QUE VALIDA LAS TABLAS DE VALORES

CONSEJO TÉCNICO CATASTRAL DEL ESTADO

H. AYUNTAMIENTO

PRESIDENCIA
Gobierno Municipal
Tecolotlán 2018 - 2021

H. CONGRESO DEL ESTADO

COORDINACIÓN DE PROCESOS LEGISLATIVOS Y ASUNTOS JURÍDICOS
Poder Legislativo JALISCO
FOJA No. 23
DE: 65
ENTREGO: _____ RECIBIO: _____

COORDINACIÓN DE PROCESOS LEGISLATIVOS Y ASUNTOS JURÍDICOS
Poder Legislativo JALISCO
FOJA No. 37
DE: 65
ENTREGO: _____ RECIBIO: _____

LAMINA 10
ZONA 01,02

INDICE DE LAMINAS

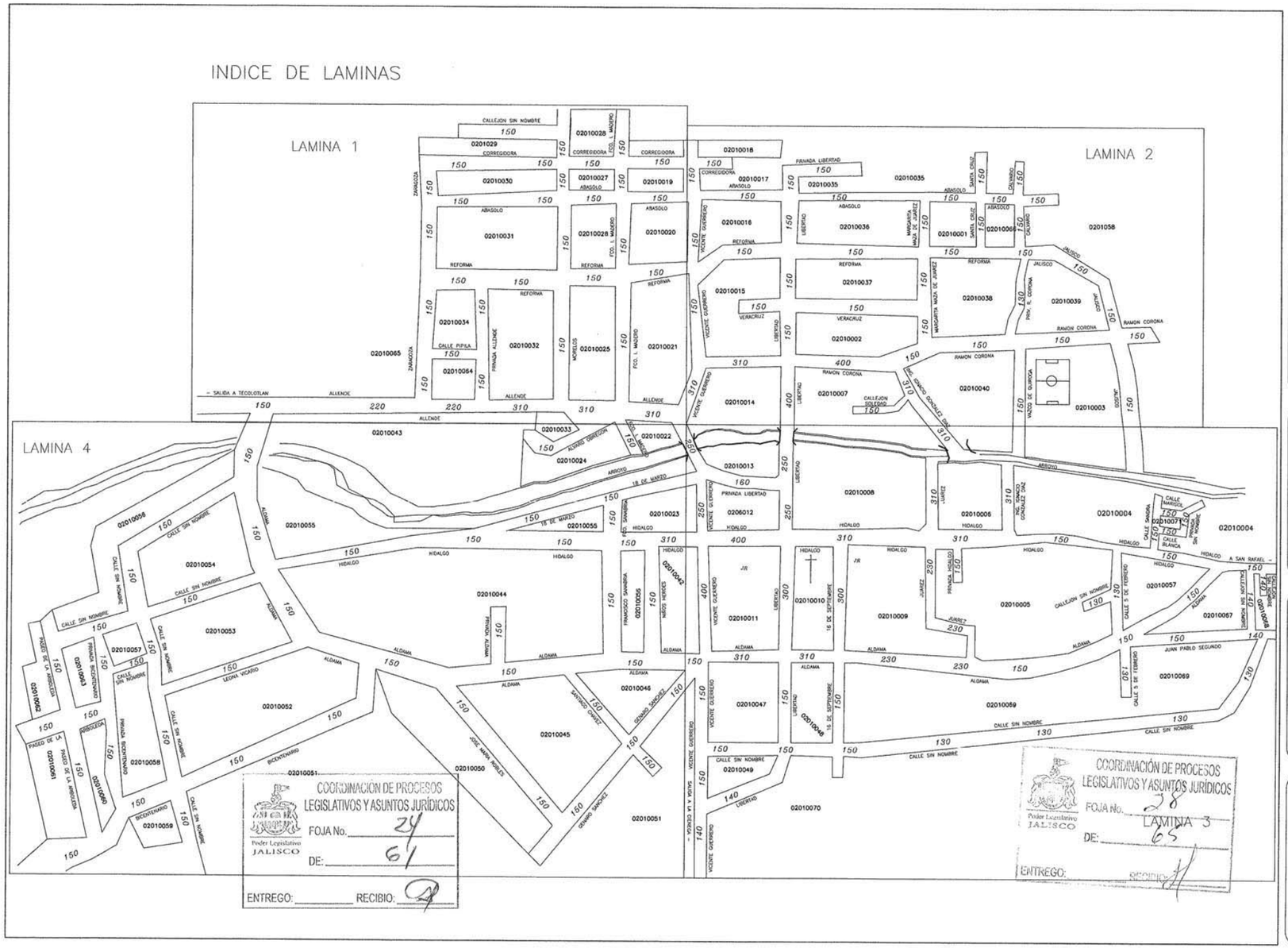

FORMATO-02

NOMBRE DE MUNICIPIO MUNICIPIO	NUMERO DE MUNICIPIO
TECOLOTLAN	088
NOMBRE DE LA DELEGACION	NUMERO DE LA DELEGACION
TAMAZULITA	002

CONSEJO TÉCNICO DE CATASTRO MUNICIPAL

LIC. RICARDO RAMIREZ RUELAS
PRESIDENTE MUNICIPAL
INTEGRANTE DEL CONSEJO TÉCNICO DE CATASTRAL MUNICIPAL QUE VALIDA LAS TABLAS DE VALORES

CONSEJO TÉCNICO CATASTRAL DEL ESTADO

H. AYUNTAMIENTO

PRESIDENCIA
Gobierno Municipal
Tecolotlán 2018 - 2021

H. CONGRESO DEL ESTADO

COORDINACIÓN DE PROCESOS LEGISLATIVOS Y ASUNTOS JURÍDICOS
Poder Legislativo JALISCO
FOJA No. 24
DE: 61
ENTREGO: _____ RECIBIO: _____

COORDINACIÓN DE PROCESOS LEGISLATIVOS Y ASUNTOS JURÍDICOS
Poder Legislativo JALISCO
FOJA No. 28
LAMINA 3
DE: 65
ENTREGO: SECRETARIA

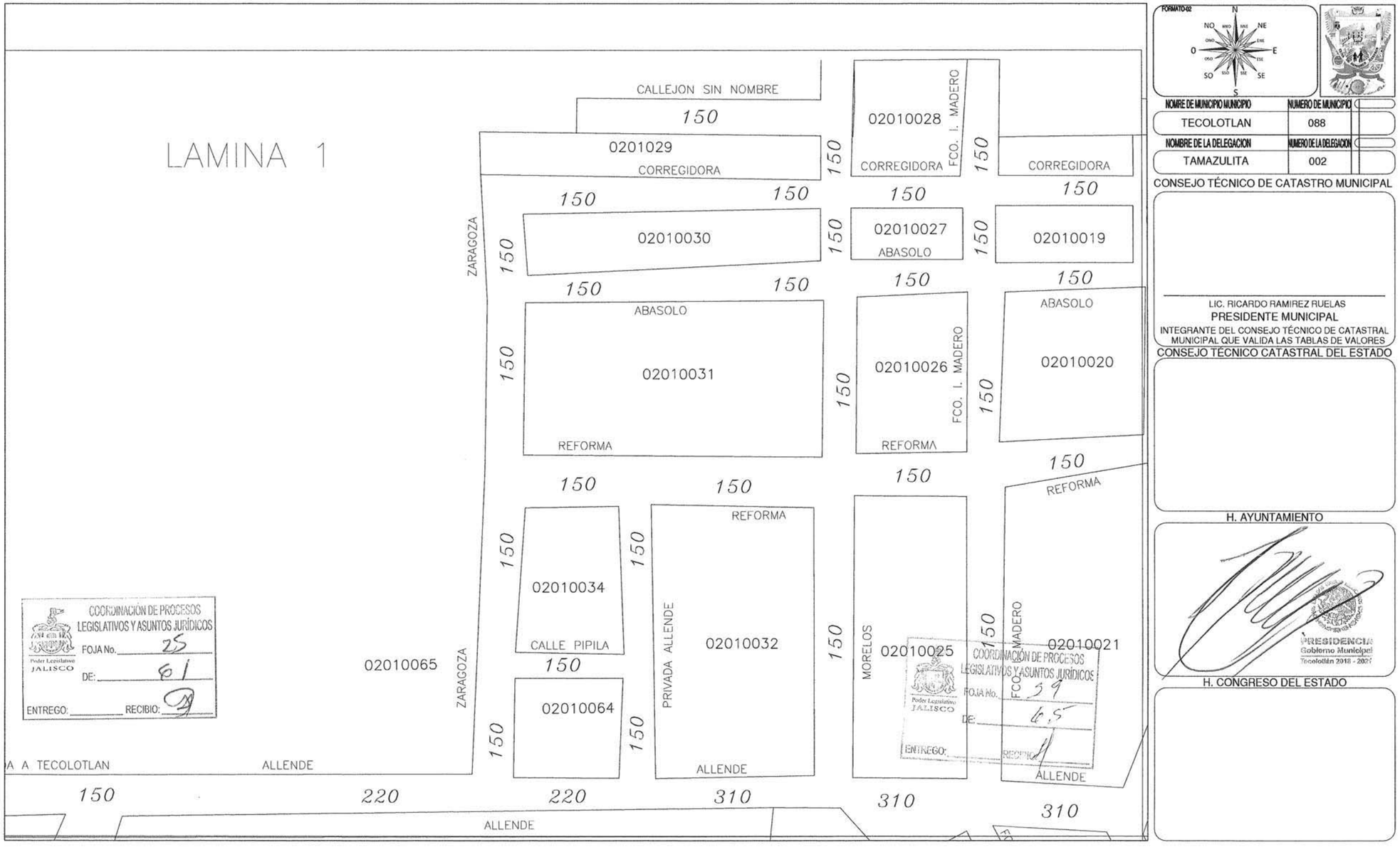
LAMINA 1
CALLEJON SIN NOMBRE
150
0201029
CORREGIDORA
02010028
FCO. I. MADERO
CORREGIDORA
CORREGIDORA
ZARAGOZA
150
02010030
02010027
ABASOLO
02010019
ABASOLO
02010031
02010026
FCO. I. MADERO
ABASOLO
02010020
REFORMA
REFORMA
REFORMA
02010034
CALLE PIPILA
PRIVADA ALLENDE
02010032
MORELOS
02010025
FCO. I. MADERO
02010021
02010065
02010064
A A TECOLOTLAN
ALLENDE
ALLENDE
ALLENDE
ALLENDE
150
220
220
310
310
310
FORMATO-02
N
NE
E
SE
S
SO
O
NO
NOMBRE DE MUNICIPIO MUNICIPIO
NUMERO DE MUNICIPIO
TECOLOTLAN
088
NOMBRE DE LA DELEGACION
NUMERO DE LA DELEGACION
TAMAZULITA
002
CONSEJO TÉCNICO DE CATASTRO MUNICIPAL
LIC. RICARDO RAMIREZ RUELAS
PRESIDENTE MUNICIPAL
INTEGRANTE DEL CONSEJO TÉCNICO DE CATASTRAL MUNICIPAL QUE VALIDA LAS TABLAS DE VALORES
CONSEJO TÉCNICO CATASTRAL DEL ESTADO
H. AYUNTAMIENTO
PRESIDENCIA
Gobierno Municipal
Tecolotlán 2018 - 2021
H. CONGRESO DEL ESTADO
COORDINACIÓN DE PROCESOS
LEGISLATIVOS Y ASUNTOS JURÍDICOS
Poder Legislativo
JALISCO
FOJA No. 25
DE: 61
ENTREGO: RECIBIO:
COORDINACIÓN DE PROCESOS
LEGISLATIVOS Y ASUNTOS JURÍDICOS
Poder Legislativo
JALISCO
FOJA No. 39
DE: 65
ENTREGO: RECIBIO:

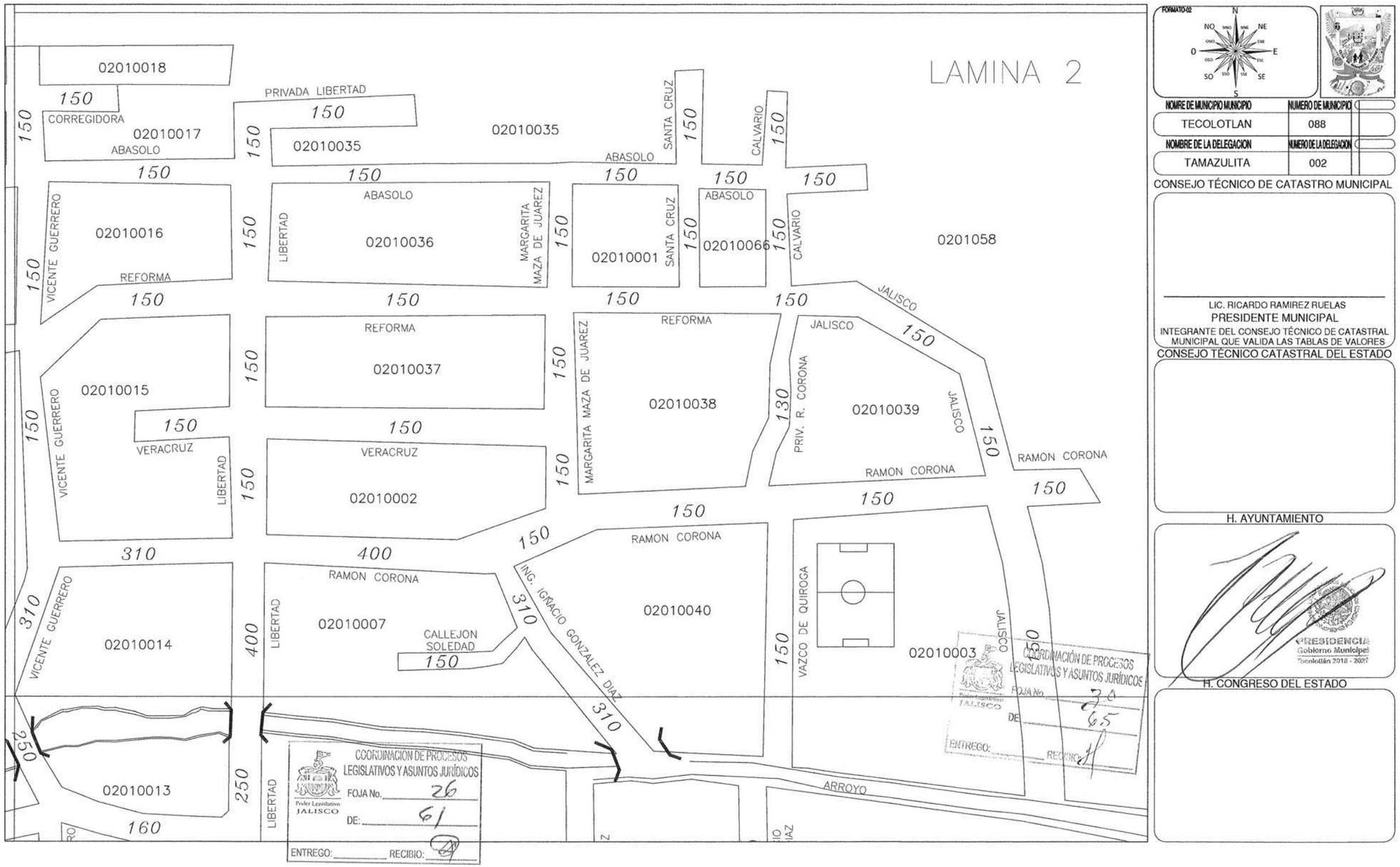

FORMATO-02

NOMBRE DE MUNICIPIO MUNICIPIO	NUMERO DE MUNICIPIO
TECOLOTLAN	088
NOMBRE DE LA DELEGACION	NUMERO DE LA DELEGACION
TAMAZULITA	002

CONSEJO TÉCNICO DE CATASTRO MUNICIPAL

LIC. RICARDO RAMIREZ RUELAS
PRESIDENTE MUNICIPAL
INTEGRANTE DEL CONSEJO TÉCNICO DE CATASTRAL MUNICIPAL QUE VALIDA LAS TABLAS DE VALORES

CONSEJO TÉCNICO CATASTRAL DEL ESTADO

H. AYUNTAMIENTO

PRESIDENCIA
Gobierno Municipal
Tecolotlán 2018 - 2021

H. CONGRESO DEL ESTADO

COORDINACIÓN DE PROCESOS LEGISLATIVOS Y ASUNTOS JURÍDICOS
Poder Legislativo JALISCO
FOJA No. 26
DE: 61
ENTREGO: _____ RECIBIO: _____

COORDINACIÓN DE PROCESOS LEGISLATIVOS Y ASUNTOS JURÍDICOS
Poder Legislativo JALISCO
FOJA No. 30
DE: 65
ENTREGO: _____ RECIBIO: _____

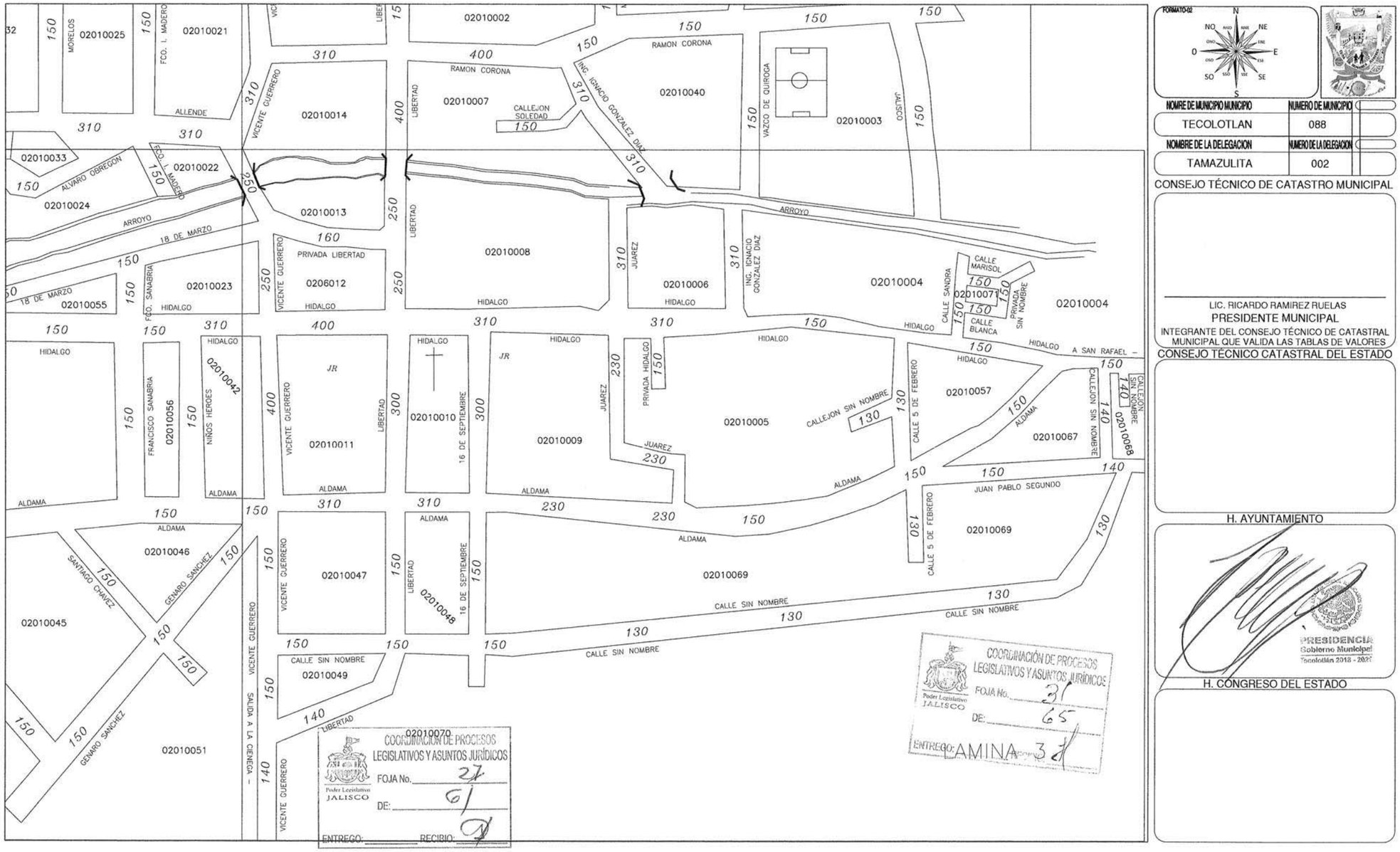

FORMATO-02

NOMBRE DE MUNICIPIO MUNICIPIO	NUMERO DE MUNICIPIO
TECOLOTLAN	088
NOMBRE DE LA DELEGACION	NUMERO DE LA DELEGACION
TAMAZULITA	002

CONSEJO TÉCNICO DE CATASTRO MUNICIPAL

LIC. RICARDO RAMIREZ RUELAS
PRESIDENTE MUNICIPAL
INTEGRANTE DEL CONSEJO TÉCNICO DE CATASTRAL MUNICIPAL QUE VALIDA LAS TABLAS DE VALORES

CONSEJO TÉCNICO CATASTRAL DEL ESTADO

H. AYUNTAMIENTO

PRESIDENCIA
Gobierno Municipal
Tecolotlán 2018 - 2021

H. CONGRESO DEL ESTADO

COORDINACIÓN DE PROCESOS LEGISLATIVOS Y ASUNTOS JURÍDICOS
Poder Legislativo JALISCO
FOJA No. 27
DE: 61
ENTREGO: _____ RECIBIO: _____

COORDINACIÓN DE PROCESOS LEGISLATIVOS Y ASUNTOS JURÍDICOS
Poder Legislativo JALISCO
FOJA No. 31
DE: 65
ENTREGO: AMINA

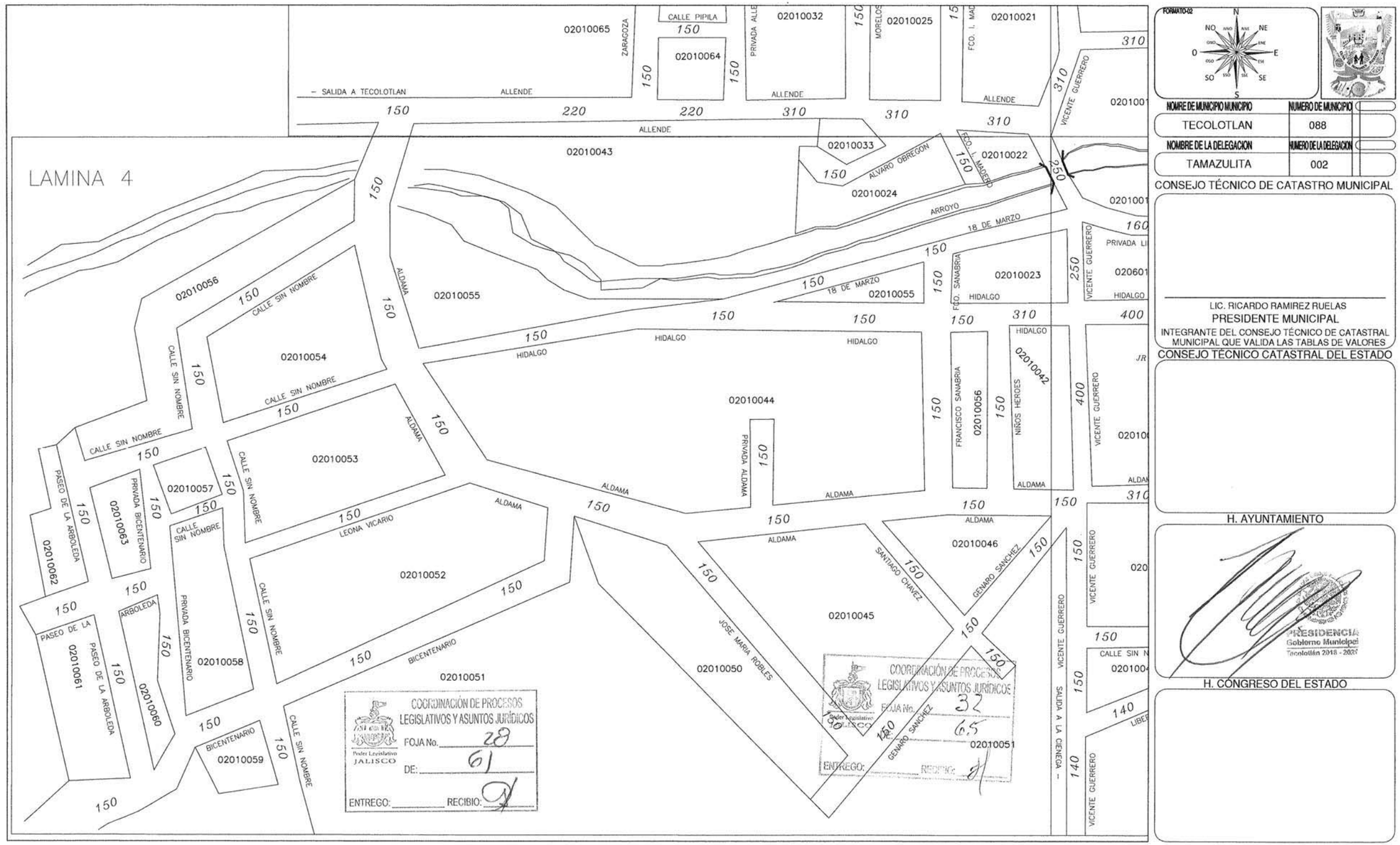
LAMINA 4
FORMATO-02
NOMBRE DE MUNICIPIO MUNICIPIO
NUMERO DE MUNICIPIO
TECOLOTLAN
088
NOMBRE DE LA DELEGACION
NUMERO DE LA DELEGACION
TAMAZULITA
002
CONSEJO TÉCNICO DE CATASTRO MUNICIPAL
LIC. RICARDO RAMIREZ RUELAS
PRESIDENTE MUNICIPAL
INTEGRANTE DEL CONSEJO TÉCNICO DE CATASTRAL MUNICIPAL QUE VALIDA LAS TABLAS DE VALORES
CONSEJO TÉCNICO CATASTRAL DEL ESTADO
H. AYUNTAMIENTO
PRESIDENCIA
Gobierno Municipal
Tecolotlán 2018 - 2021
H. CONGRESO DEL ESTADO
COORDINACIÓN DE PROCESOS LEGISLATIVOS Y ASUNTOS JURÍDICOS
FOJA No. 28
DE: 61
ENTREGO:
RECIBIO:
COORDINACIÓN DE PROCESOS LEGISLATIVOS Y ASUNTOS JURÍDICOS
FOJA No. 32
DE: 65
ENTREGO:
RECIBIO:
SALIDA A TECOLOTLAN
ALLENDE
ZARAGOZA
CALLE PIPILA
PRIVADA ALLENDE
MORELOS
FCO. I. MADERO
VICENTE GUERRERO
ALVARO OBREGON
ARROYO
18 DE MARZO
FCO. SANABRIA
HIDALGO
ALDAMA
CALLE SIN NOMBRE
PASEO DE LA ARBOLEDA
PRIVADA BICENTENARIO
LEONA VICARIO
BICENTENARIO
JOSE MARIA ROBLES
SANTIAGO CHAVEZ
GENARO SANCHEZ
FRANCISCO SANABRIA
NIÑOS HEROES
SALIDA A LA CIENEGA
02010065
02010064
02010032
02010025
02010021
02010043
02010033
02010022
02010024
02010023
02010055
02010056
02010054
02010053
02010044
02010042
02010057
02010063
02010062
02010052
02010046
02010045
02010058
02010061
02010060
02010051
02010050
02010059

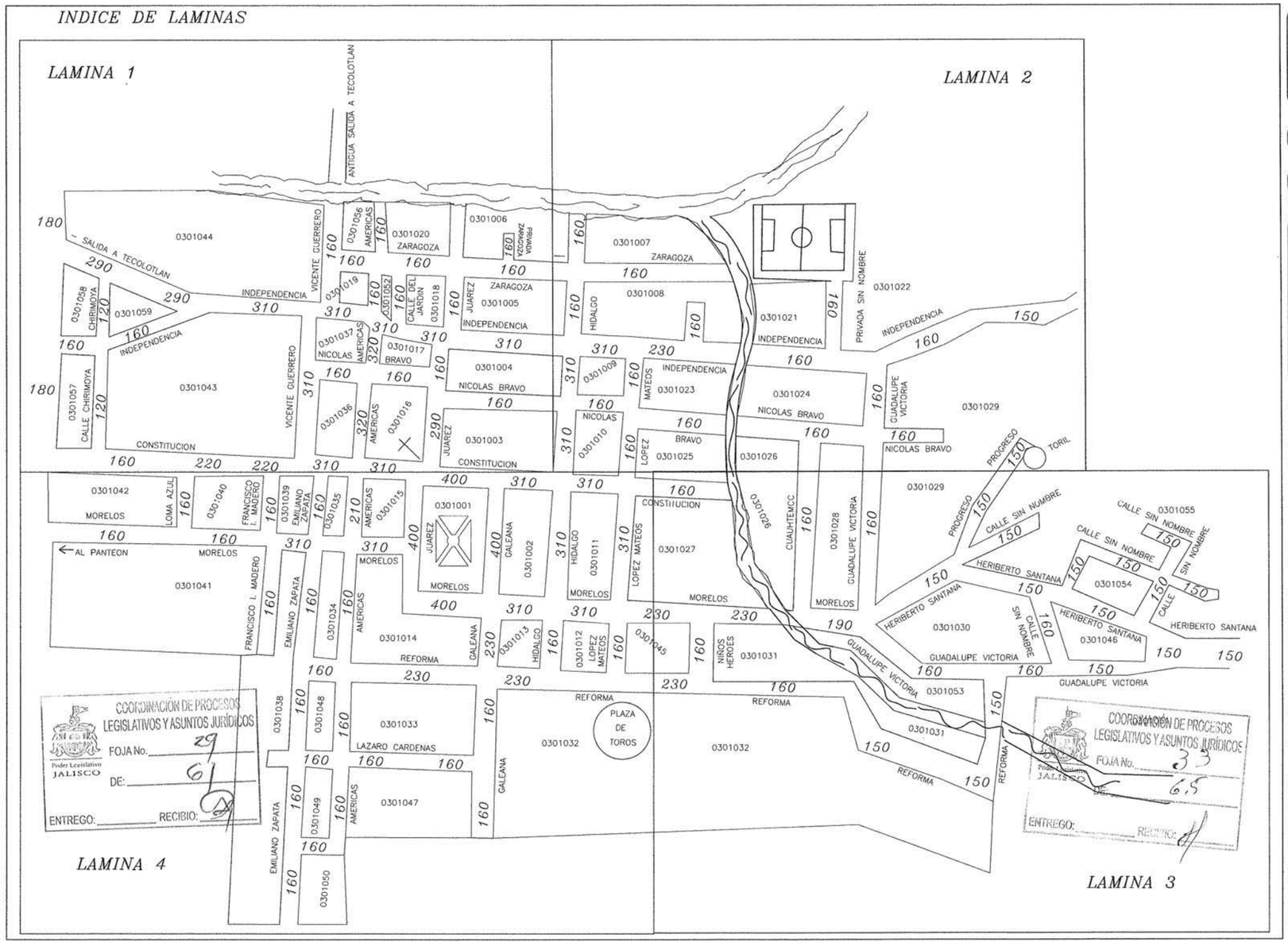

FORMATO-02

NOMBRE DE MUNICIPIO MUNICIPIO	NUMERO DE MUNICIPIO
TECOLOTLAN	088
NOMBRE DE LA DELEGACION	NUMERO DE LA DELEGACION
AYOTITLAN	003

CONSEJO TÉCNICO DE CATASTRO MUNICIPAL

LIC. RICARDO RAMIREZ RUELAS
PRESIDENTE MUNICIPAL
INTEGRANTE DEL CONSEJO TÉCNICO DE CATASTRAL MUNICIPAL QUE VALIDA LAS TABLAS DE VALORES

CONSEJO TÉCNICO CATASTRAL DEL ESTADO

H. AYUNTAMIENTO

PRESIDENCIA
Gobierno Municipal
Tecolotlán 2018 - 2021

H. CONGRESO DEL ESTADO

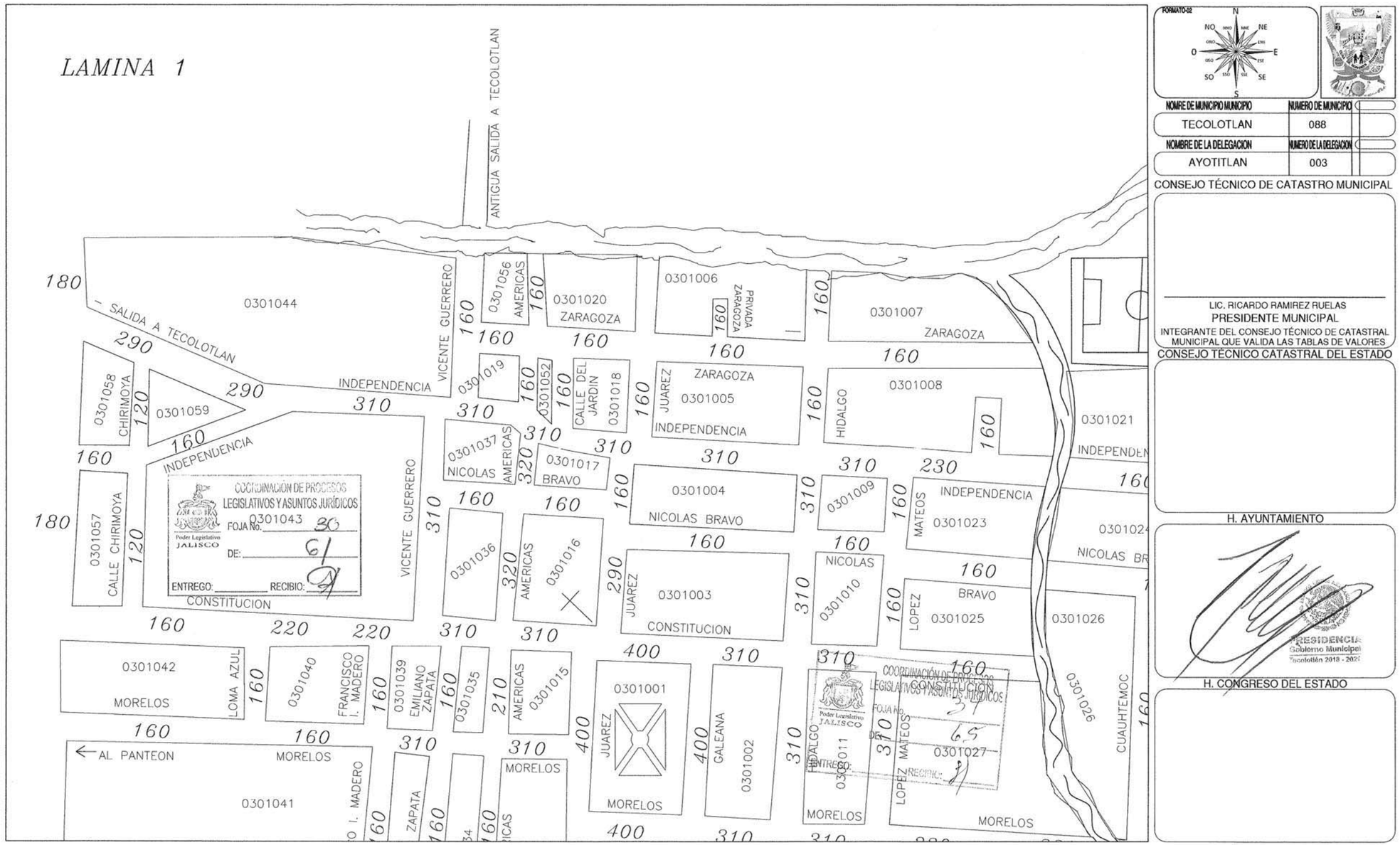
LAMINA 1
ANTIGUA SALIDA A TECOLOTLAN
SALIDA A TECOLOTLAN
INDEPENDENCIA
VICENTE GUERRERO
CONSTITUCION
MORELOS
AL PANTEON
0301044
0301059
0301058 CHIRIMOYA
0301057 CALLE CHIRIMOYA
0301056 AMERICAS
0301020 ZARAGOZA
0301006 PRIVADA ZARAGOZA
0301007 ZARAGOZA
0301019
0301052
CALLE DEL JARDIN 0301018
0301005 JUAREZ ZARAGOZA
INDEPENDENCIA
0301008 HIDALGO
0301021 INDEPENDENCIA
0301037 NICOLAS AMERICAS
0301017 BRAVO
0301004 NICOLAS BRAVO
0301009
0301023 MATEOS INDEPENDENCIA
0301024 NICOLAS BRAVO
0301036
0301016 AMERICAS
0301003 JUAREZ CONSTITUCION
0301010 NICOLAS
0301025 LOPEZ BRAVO
0301026
0301042 MORELOS LOMA AZUL
0301040
FRANCISCO I. MADERO
0301039 EMILIANO ZAPATA
0301035
0301015 AMERICAS
0301001 JUAREZ MORELOS
0301002 GALEANA
0301011 HIDALGO
0301027 LOPEZ MATEOS
0301041
ZAPATA
0301029 CUAUHTEMOC
COORDINACION DE PROCESOS LEGISLATIVOS Y ASUNTOS JURIDICOS
Poder Legislativo JALISCO
FOJA No. 0301043 30
DE: 61
ENTREGO: RECIBIO:
COORDINACIÓN DE PROCESOS LEGISLATIVOS Y ASUNTOS JURÍDICOS
CONSTITUCION
FOJA No. 37
DE: 65
ENTREGO: RECIBIO:
FORMATO-02
N NO NE O E SO SE S
NOMBRE DE MUNICIPIO MUNICIPIO
TECOLOTLAN
NUMERO DE MUNICIPIO
088
NOMBRE DE LA DELEGACION
AYOTITLAN
NUMERO DE LA DELEGACION
003
CONSEJO TÉCNICO DE CATASTRO MUNICIPAL
LIC. RICARDO RAMIREZ RUELAS
PRESIDENTE MUNICIPAL
INTEGRANTE DEL CONSEJO TÉCNICO DE CATASTRAL MUNICIPAL QUE VALIDA LAS TABLAS DE VALORES
CONSEJO TÉCNICO CATASTRAL DEL ESTADO
H. AYUNTAMIENTO
RESIDENCIA
Gobierno Municipal
Tecolotlán 2018 - 2021
H. CONGRESO DEL ESTADO

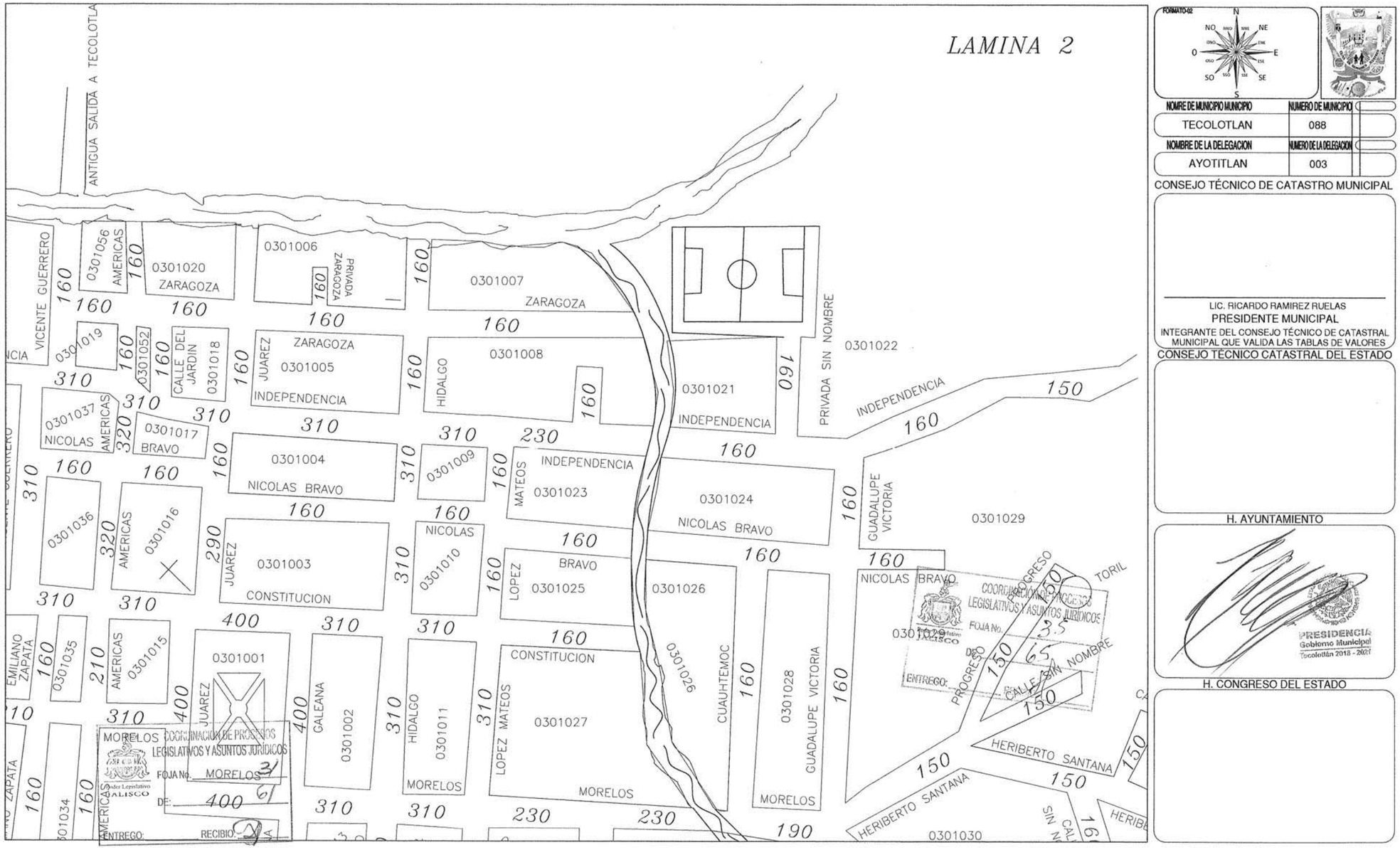
LAMINA 2
ANTIGUA SALIDA A TECOLOTLA
VICENTE GUERRERO
0301056 AMERICAS
0301020 ZARAGOZA
0301006
PRIVADA ZARAGOZA
0301007 ZARAGOZA
0301019
0301052
CALLE DEL JARDIN
0301018
JUAREZ
ZARAGOZA
0301005
INDEPENDENCIA
HIDALGO
0301008
0301021 INDEPENDENCIA
PRIVADA SIN NOMBRE
0301022
INDEPENDENCIA
0301037 NICOLAS
AMERICAS
0301017 BRAVO
0301004 NICOLAS BRAVO
0301009
MATEOS
INDEPENDENCIA
0301023
0301024 NICOLAS BRAVO
GUADALUPE VICTORIA
0301029
0301036
AMERICAS
0301016
JUAREZ
0301003 CONSTITUCION
NICOLAS
0301010
LOPEZ
BRAVO
0301025
0301026
NICOLAS BRAVO
0301029
PROGRESO
TORIL
EMILIANO ZAPATA
0301035
AMERICAS
0301015
0301001
JUAREZ
GALEANA
0301002
HIDALGO
0301011
MORELOS
LOPEZ MATEOS
CONSTITUCION
0301027
MORELOS
0301026
CUAUHTEMOC
0301028
GUADALUPE VICTORIA
MORELOS
CALLE SIN NOMBRE
HERIBERTO SANTANA
HERIBERTO SANTANA
0301030
0301034
AMERICAS
MORELOS
COORDINACIÓN DE PROCESOS LEGISLATIVOS Y ASUNTOS JURÍDICOS
FOJA No. 31
DE: 61
ENTREGO:
RECIBIO:
COORDINACIÓN DE PROCESOS LEGISLATIVOS Y ASUNTOS JURÍDICOS
FOJA No. 35
DE: 65
ENTREGO:
FORMATO-02
N
NO
NE
O
E
SO
SE
S
NOMBRE DE MUNICIPIO MUNICIPIO
NUMERO DE MUNICIPIO
TECOLOTLAN
088
NOMBRE DE LA DELEGACION
NUMERO DE LA DELEGACION
AYOTITLAN
003
CONSEJO TÉCNICO DE CATASTRO MUNICIPAL
LIC. RICARDO RAMIREZ RUELAS
PRESIDENTE MUNICIPAL
INTEGRANTE DEL CONSEJO TÉCNICO DE CATASTRAL MUNICIPAL QUE VALIDA LAS TABLAS DE VALORES
CONSEJO TÉCNICO CATASTRAL DEL ESTADO
H. AYUNTAMIENTO
PRESIDENCIA
Gobierno Municipal
Tecolotlán 2018 - 2021
H. CONGRESO DEL ESTADO

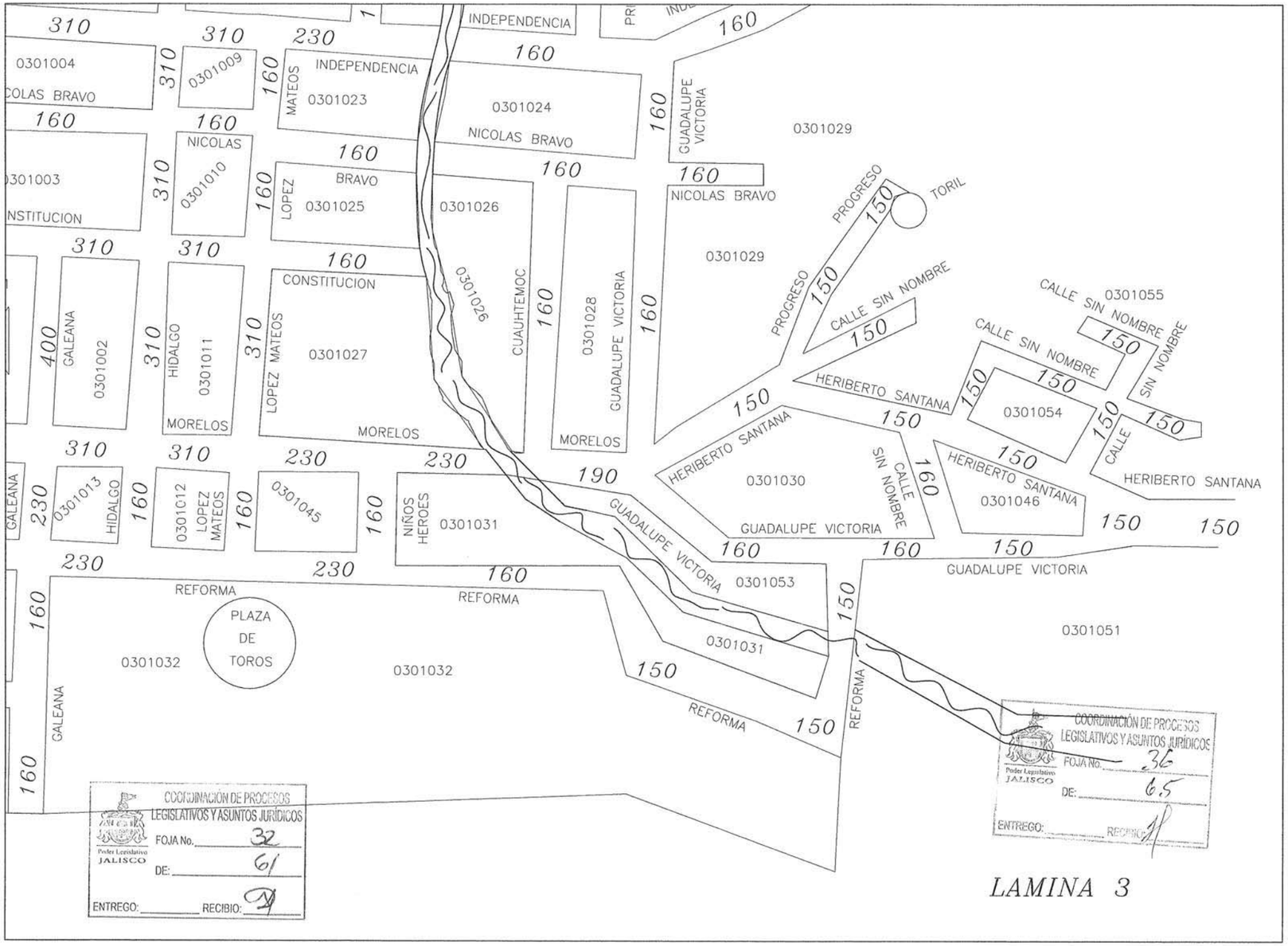

FORMATO-02

NOMBRE DE MUNICIPIO MUNICIPIO	NUMERO DE MUNICIPIO
TECOLOTLAN	088
NOMBRE DE LA DELEGACION	NUMERO DE LA DELEGACION
AYOTITLAN	003

CONSEJO TÉCNICO DE CATASTRO MUNICIPAL

LIC. RICARDO RAMIREZ RUELAS
PRESIDENTE MUNICIPAL
INTEGRANTE DEL CONSEJO TÉCNICO DE CATASTRAL MUNICIPAL QUE VALIDA LAS TABLAS DE VALORES

CONSEJO TÉCNICO CATASTRAL DEL ESTADO

H. AYUNTAMIENTO

PRESIDENCIA
Gobierno Municipal
Tecolotlán 2018 - 2021

H. CONGRESO DEL ESTADO

COORDINACIÓN DE PROCESOS LEGISLATIVOS Y ASUNTOS JURÍDICOS
Poder Legislativo JALISCO
FOJA No. 32
DE: 61
ENTREGO: _____ RECIBIO: _____

COORDINACIÓN DE PROCESOS LEGISLATIVOS Y ASUNTOS JURÍDICOS
Poder Legislativo JALISCO
FOJA No. 36
DE: 65
ENTREGO: _____ RECIBIO: _____

LAMINA 3

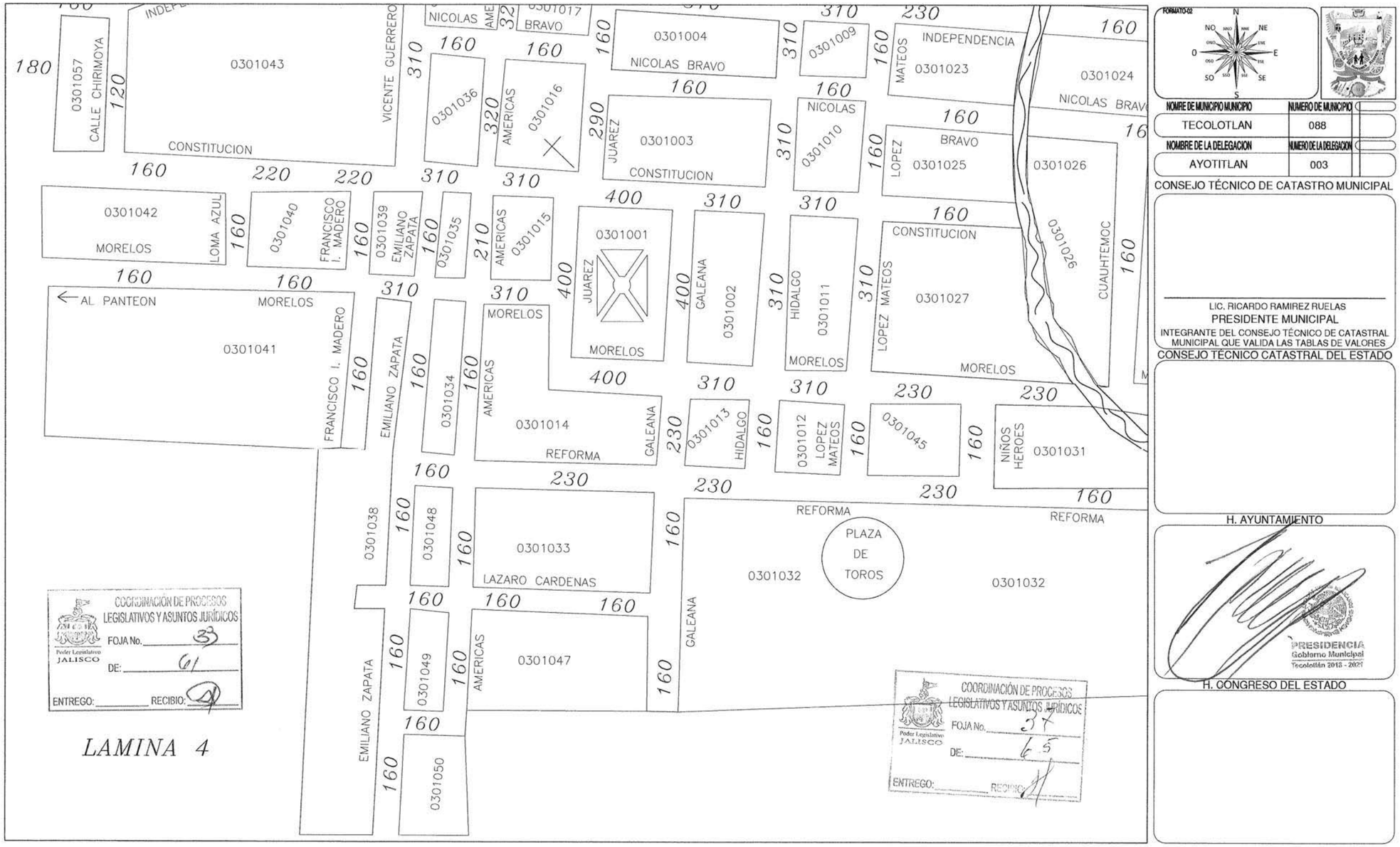

FORMATO-02

NOMBRE DE MUNICIPIO MUNICIPIO	NUMERO DE MUNICIPIO
TECOLOTLAN	088
NOMBRE DE LA DELEGACION	NUMERO DE LA DELEGACION
AYOTITLAN	003

CONSEJO TÉCNICO DE CATASTRO MUNICIPAL

LIC. RICARDO RAMIREZ RUELAS
PRESIDENTE MUNICIPAL
INTEGRANTE DEL CONSEJO TÉCNICO DE CATASTRAL MUNICIPAL QUE VALIDA LAS TABLAS DE VALORES

CONSEJO TÉCNICO CATASTRAL DEL ESTADO

H. AYUNTAMIENTO

PRESIDENCIA
Gobierno Municipal
Tecolotlán 2018 - 2021

H. CONGRESO DEL ESTADO

COORDINACIÓN DE PROCESOS LEGISLATIVOS Y ASUNTOS JURÍDICOS
Poder Legislativo JALISCO
FOJA No. 33
DE: 61
ENTREGO: _____ RECIBIO: _____

COORDINACIÓN DE PROCESOS LEGISLATIVOS Y ASUNTOS JURÍDICOS
Poder Legislativo JALISCO
FOJA No. 37
DE: 65
ENTREGO: _____ RECIBIO: _____

LAMINA 4

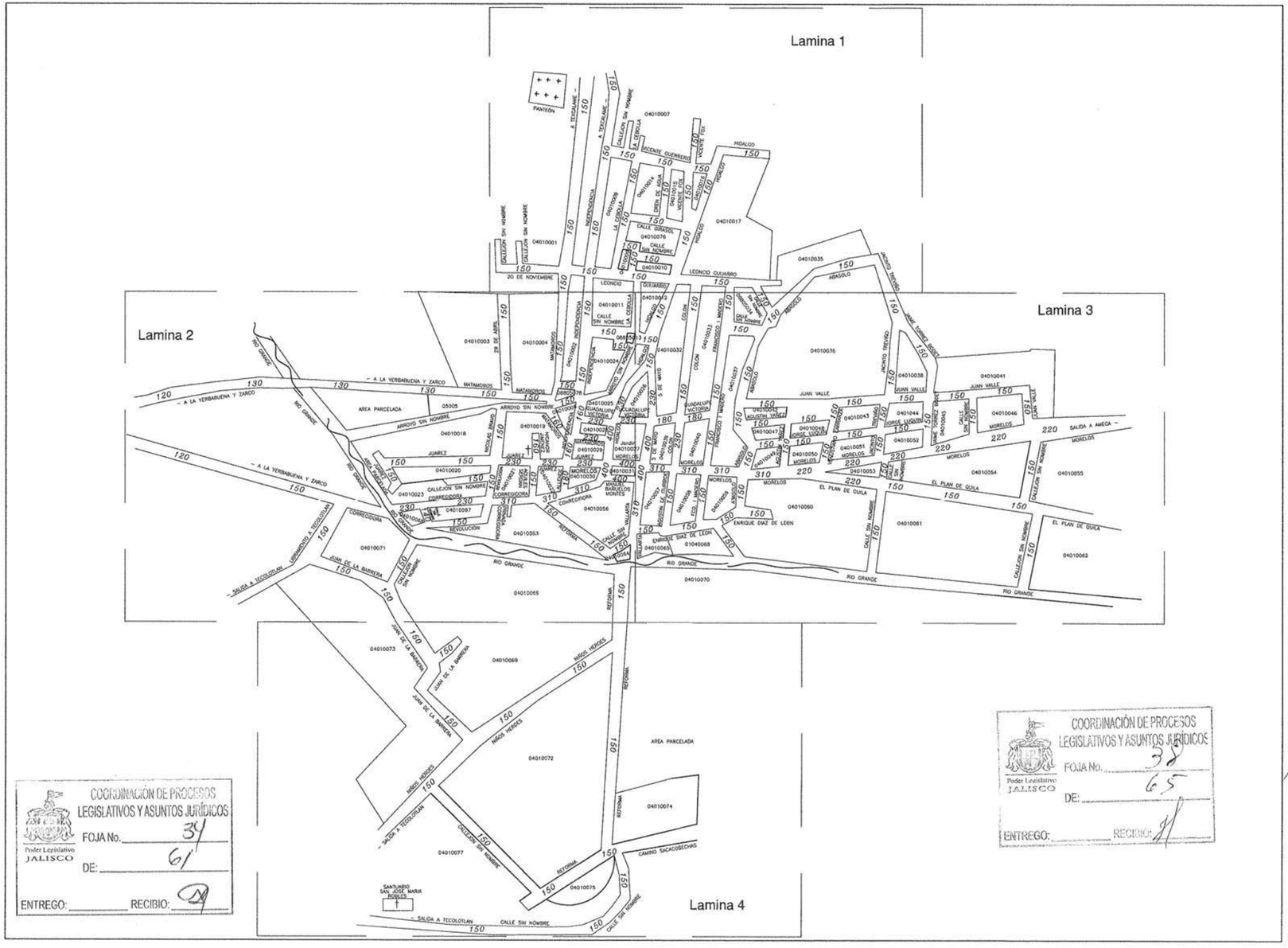

FORMATO-02

NOMBRE DE MUNICIPIO MUNICIPIO	NUMERO DE MUNICIPIO
TECOLOTLAN	088
NOMBRE DE LA DELEGACION	NUMERO DE LA DELEGACION
QUILA EL GRANDE	004

CONSEJO TÉCNICO DE CATASTRO MUNICIPAL

LIC. RICARDO RAMIREZ RUELAS
PRESIDENTE MUNICIPAL
INTEGRANTE DEL CONSEJO TÉCNICO DE CATASTRAL MUNICIPAL QUE VALIDA LAS TABLAS DE VALORES

CONSEJO TÉCNICO CATASTRAL DEL ESTADO

H. AYUNTAMIENTO

PRESIDENCIA
Gobierno Municipal
Tecolotlán 2018 - 2021

H. CONGRESO DEL ESTADO

COORDINACIÓN DE PROCESOS LEGISLATIVOS Y ASUNTOS JURÍDICOS
Poder Legislativo JALISCO
FOJA No. 37
DE: 61
ENTREGO: _____ RECIBIO: _____

COORDINACIÓN DE PROCESOS LEGISLATIVOS Y ASUNTOS JURÍDICOS
Poder Legislativo JALISCO
FOJA No. 38
DE: 65
ENTREGO: _____ RECIBIO: _____

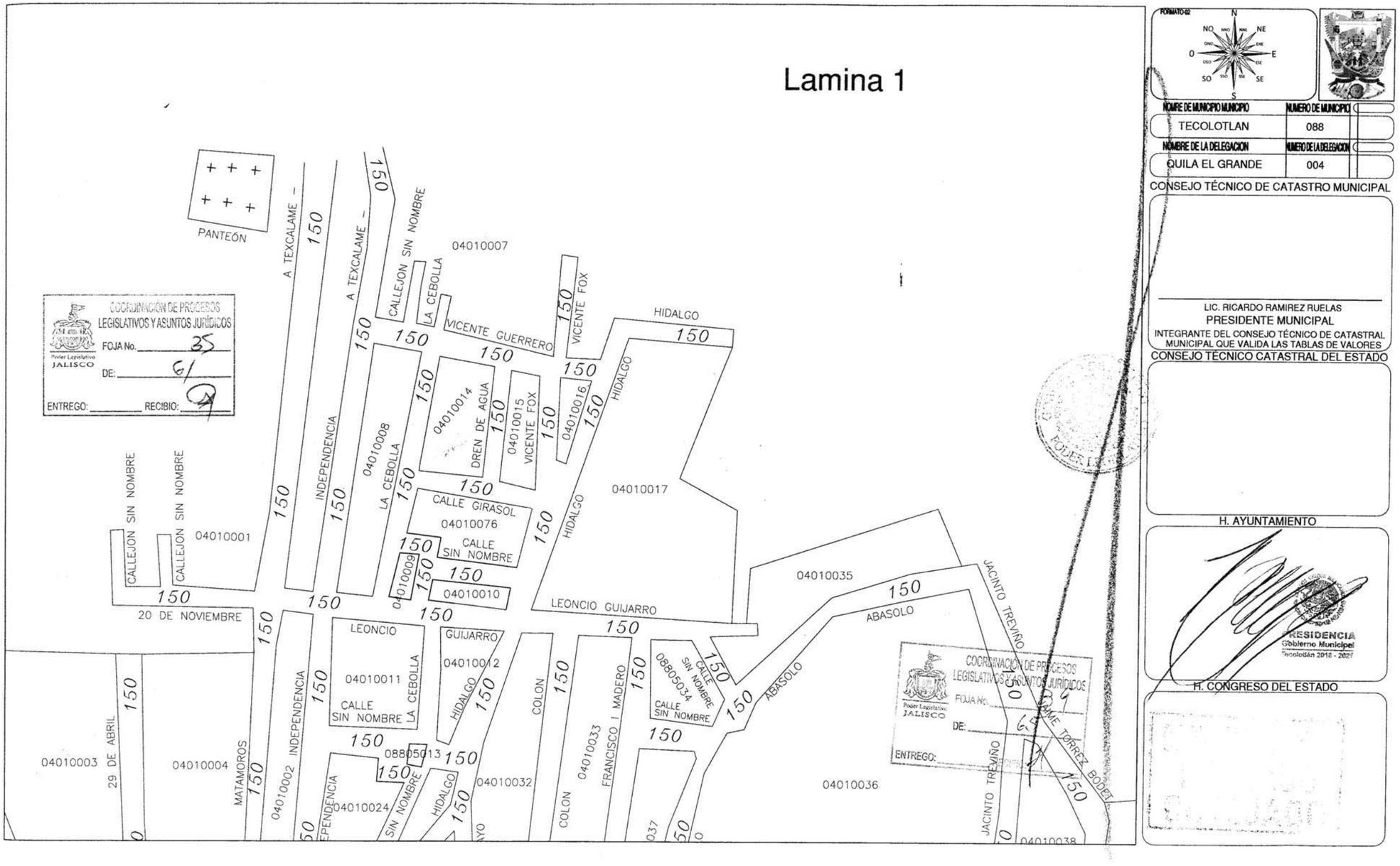
Lamina 1
FORMATO 42
NOMBRE DE MUNICIPIO MUNICIPIO
NUMERO DE MUNICIPIO
TECOLOTLAN
088
NOMBRE DE LA DELEGACION
NUMERO DE LA DELEGACION
QUILA EL GRANDE
004
CONSEJO TÉCNICO DE CATASTRO MUNICIPAL
LIC. RICARDO RAMIREZ RUELAS
PRESIDENTE MUNICIPAL
INTEGRANTE DEL CONSEJO TÉCNICO DE CATASTRAL MUNICIPAL QUE VALIDA LAS TABLAS DE VALORES
CONSEJO TÉCNICO CATASTRAL DEL ESTADO
H. AYUNTAMIENTO
H. CONGRESO DEL ESTADO
COORDINACION DE PROCESOS LEGISLATIVOS Y ASUNTOS JURÍDICOS
Poder Legislativo JALISCO
FOJA No. 35
DE: 61
ENTREGO: RECIBIO:
PANTEÓN
A TEXCALAME
CALLEJON SIN NOMBRE
LA CEBOLLA
VICENTE GUERRERO
VICENTE FOX
HIDALGO
04010007
04010014 DREN DE AGUA
04010015 VICENTE FOX
04010016
04010017
CALLE GIRASOL
04010076
CALLE SIN NOMBRE
04010009
04010010
LEONCIO GUIJARRO
04010001
20 DE NOVIEMBRE
INDEPENDENCIA
04010008
LA CEBOLLA
LEONCIO
04010011
CALLE SIN NOMBRE
GUIJARRO
04010012
HIDALGO
COLON
04010033
FRANCISCO I. MADERO
08805034
CALLE SIN NOMBRE
ABASOLO
JACINTO TREVIÑO
04010035
04010036
04010038
08805013
04010032
04010024
04010003
29 DE ABRIL
04010004
MATAMOROS
04010002
150
RESIDENCIA
Gobierno Municipal
Tecolotlán 2018 - 2021

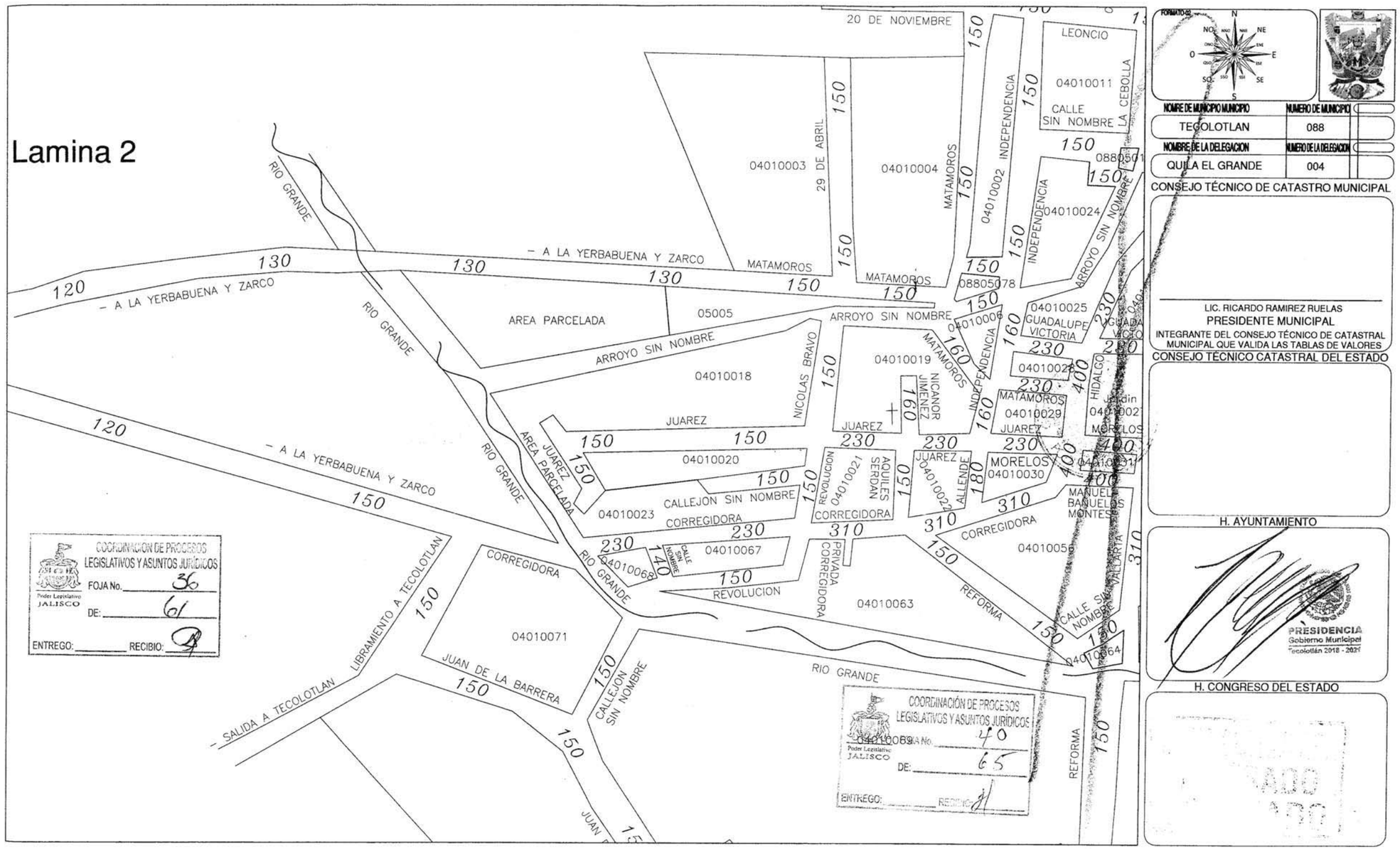
Lamina 2
20 DE NOVIEMBRE
LEONCIO
04010011
CALLE SIN NOMBRE
LA CEBOLLA
04010003
29 DE ABRIL
04010004
MATAMOROS
04010002
INDEPENDENCIA
04010024
ARROYO SIN NOMBRE
RIO GRANDE
– A LA YERBABUENA Y ZARCO
AREA PARCELADA
05005
08805078
04010025
GUADALUPE VICTORIA
04010006
04010018
NICOLAS BRAVO
04010019
NICANOR JIMENEZ
04010028
04010029
HIDALGO
JUAREZ
04010020
04010021
AQUILES SERDAN
REVOLUCION
04010022
ALLENDE
MORELOS
04010030
04010023
CALLEJON SIN NOMBRE
CORREGIDORA
04010067
04010068
PRIVADA CORREGIDORA
04010063
REFORMA
04010056
MANUEL BAÑUELOS MONTES
VALLARTA
04010064
04010071
JUAN DE LA BARRERA
LIBRAMIENTO A TECOLOTLAN
– SALIDA A TECOLOTLAN
CALLEJON SIN NOMBRE
COORDINACIÓN DE PROCESOS LEGISLATIVOS Y ASUNTOS JURÍDICOS
FOJA No. 36
DE: 61
ENTREGO: RECIBIO:
COORDINACIÓN DE PROCESOS LEGISLATIVOS Y ASUNTOS JURÍDICOS
FOJA No. 40
DE: 65
ENTREGO: RECIBIO:
NOMBRE DE MUNICIPIO MUNICIPIO
NUMERO DE MUNICIPIO
TECOLOTLAN
088
NOMBRE DE LA DELEGACION
NUMERO DE LA DELEGACION
QUILA EL GRANDE
004
CONSEJO TÉCNICO DE CATASTRO MUNICIPAL
LIC. RICARDO RAMIREZ RUELAS
PRESIDENTE MUNICIPAL
INTEGRANTE DEL CONSEJO TÉCNICO DE CATASTRAL MUNICIPAL QUE VALIDA LAS TABLAS DE VALORES
CONSEJO TÉCNICO CATASTRAL DEL ESTADO
H. AYUNTAMIENTO
PRESIDENCIA
Gobierno Municipal
Tecolotlán 2018 - 2021
H. CONGRESO DEL ESTADO

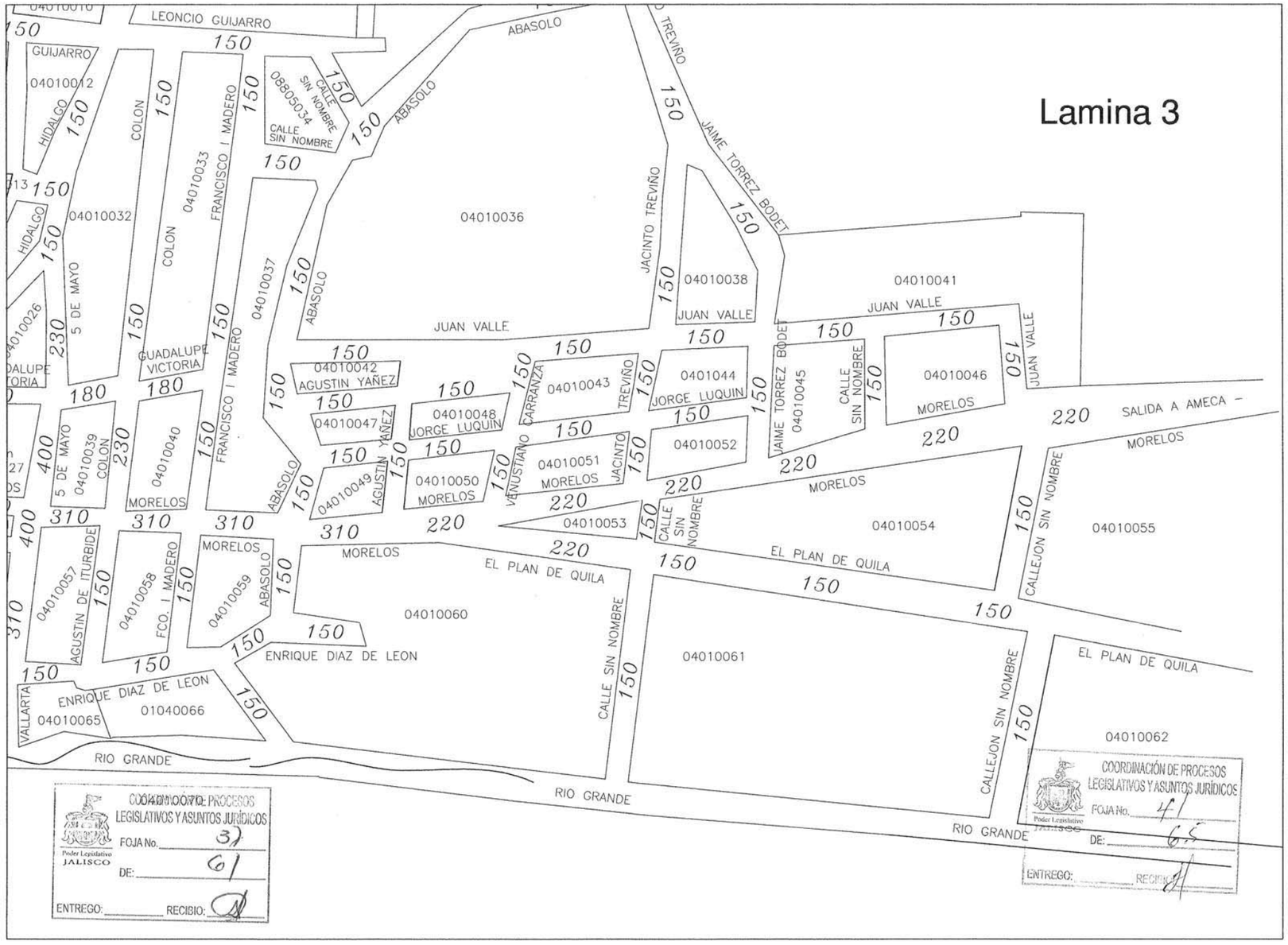

FORMATO-02

NOMBRE DE MUNICIPIO MUNICIPIO	NUMERO DE MUNICIPIO
TECOLOTLAN	088
NOMBRE DE LA DELEGACION	NUMERO DE LA DELEGACION
QUILA EL GRANDE	004

CONSEJO TÉCNICO DE CATASTRO MUNICIPAL

LIC. RICARDO RAMIREZ RUELAS
PRESIDENTE MUNICIPAL
INTEGRANTE DEL CONSEJO TÉCNICO DE CATASTRAL MUNICIPAL QUE VALIDA LAS TABLAS DE VALORES

CONSEJO TÉCNICO CATASTRAL DEL ESTADO

H. AYUNTAMIENTO

PRESIDENCIA
Gobierno Municipal
Tecolotlán 2018 - 2021

H. CONGRESO DEL ESTADO

COORDINACIÓN DE PROCESOS LEGISLATIVOS Y ASUNTOS JURÍDICOS
Poder Legislativo JALISCO
FOJA No. 31
DE: 61
ENTREGO: _____ RECIBIO: _____

COORDINACIÓN DE PROCESOS LEGISLATIVOS Y ASUNTOS JURÍDICOS
Poder Legislativo
FOJA No. 47
DE: 65
ENTREGO: _____ RECIBIO: _____

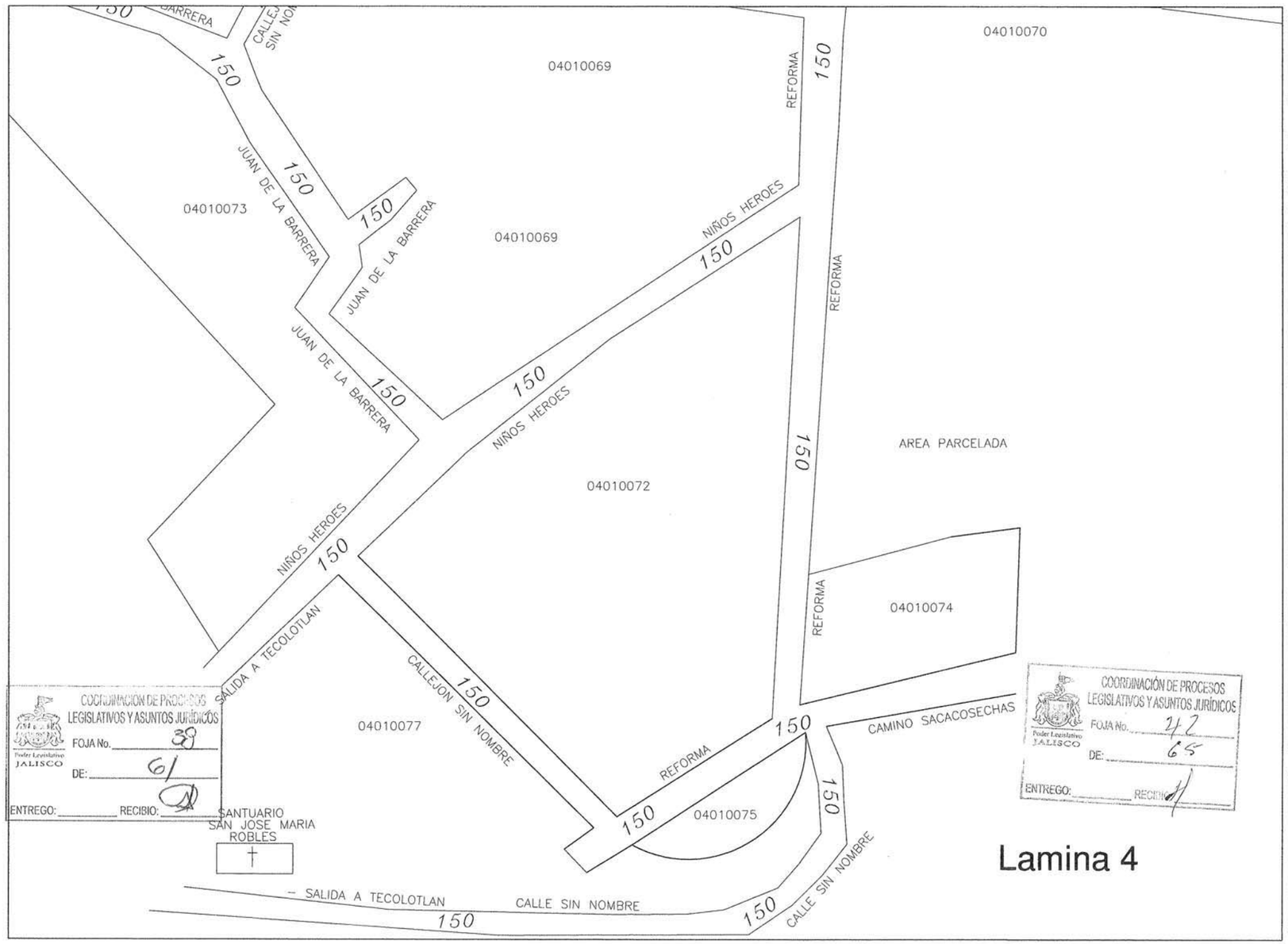

FORMATO-02

N NNO NNE NE ONO ENE O E OSO ESE SO SSO SSE SE S

NOMBRE DE MUNICIPIO MUNICIPIO	NUMERO DE MUNICIPIO
TECOLOTLAN	088
NOMBRE DE LA DELEGACION	NUMERO DE LA DELEGACION
QUILA EL GRANDE	004

CONSEJO TÉCNICO DE CATASTRO MUNICIPAL

LIC. RICARDO RAMIREZ RUELAS
PRESIDENTE MUNICIPAL
INTEGRANTE DEL CONSEJO TÉCNICO DE CATASTRAL MUNICIPAL QUE VALIDA LAS TABLAS DE VALORES

CONSEJO TÉCNICO CATASTRAL DEL ESTADO

H. AYUNTAMIENTO

PRESIDENCIA
Gobierno Municipal
Tecolotlán 2018 - 2021

H. CONGRESO DEL ESTADO

COORDINACIÓN DE PROCESOS LEGISLATIVOS Y ASUNTOS JURÍDICOS
Poder Legislativo JALISCO
FOJA No. 39
DE: 61
ENTREGO: _____ RECIBIO: _____

COORDINACIÓN DE PROCESOS LEGISLATIVOS Y ASUNTOS JURÍDICOS
Poder Legislativo JALISCO
FOJA No. 27
DE: 65
ENTREGO: _____ RECIBIO: _____

INDICE DE LAMINAS

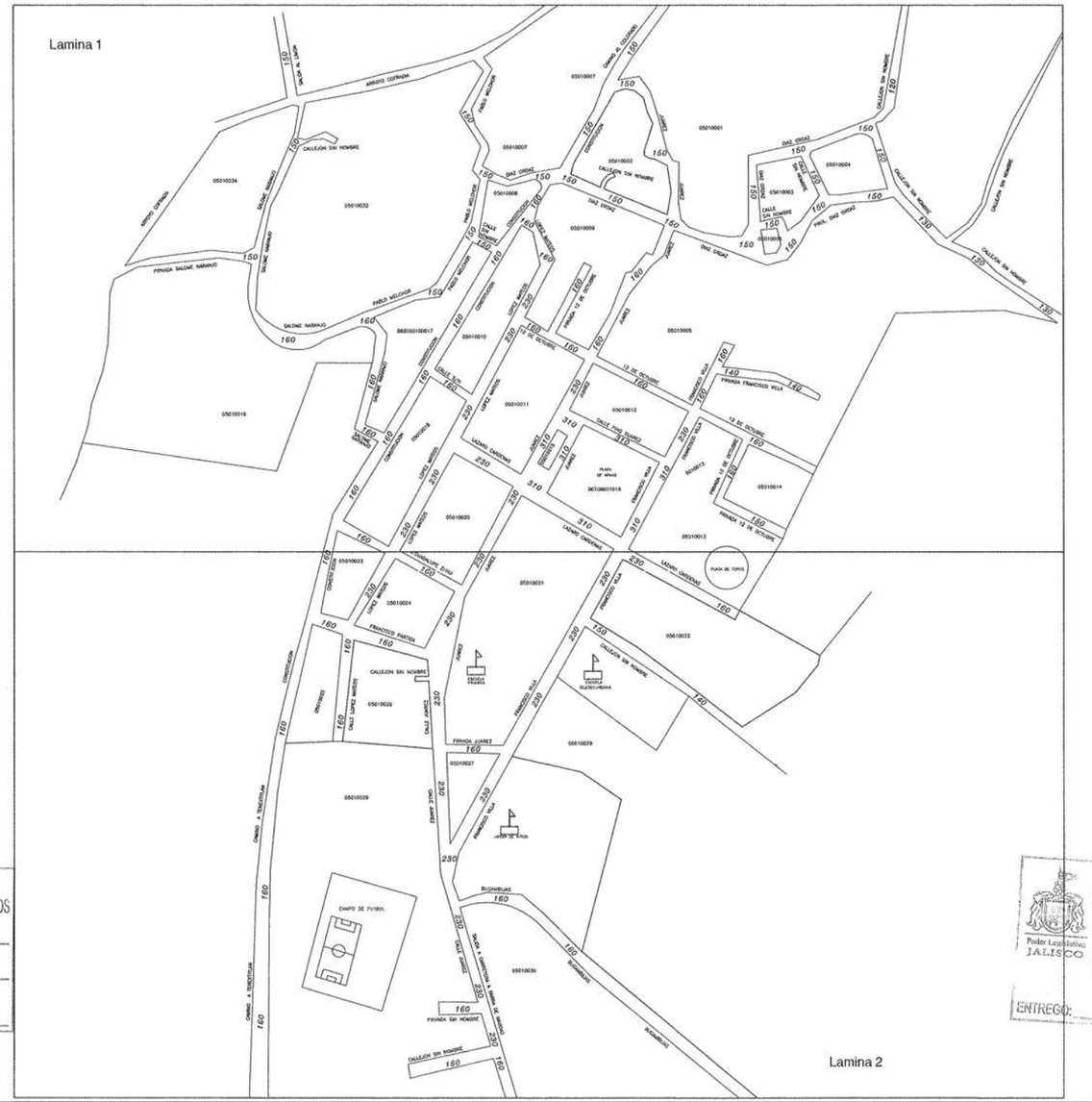

FORMATO-02

NOMBRE DE MUNICIPIO MUNICIPIO	NUMERO DE MUNICIPIO
TECOLOTLAN	088
NOMBRE DE LA DELEGACION	NUMERO DE LA DELEGACION
LA COFRADIA DE DUENDES	005

CONSEJO TÉCNICO DE CATASTRO MUNICIPAL

LIC. RICARDO RAMIREZ RUELAS
PRESIDENTE MUNICIPAL
INTEGRANTE DEL CONSEJO TÉCNICO DE CATASTRAL MUNICIPAL QUE VALIDA LAS TABLAS DE VALORES

CONSEJO TÉCNICO CATASTRAL DEL ESTADO

H. AYUNTAMIENTO

PRESIDENCIA
Gobierno Municipal
Tecolotlán 2018 - 2021

H. CONGRESO DEL ESTADO

COORDINACIÓN DE PROCESOS LEGISLATIVOS Y ASUNTOS JURÍDICOS
Poder Legislativo JALISCO
FOJA No. 39
DE: 61
ENTREGO: _____ RECIBIO: _____

COORDINACIÓN DE PROCESOS LEGISLATIVOS Y ASUNTOS JURÍDICOS
Poder Legislativo JALISCO
FOJA No. 43
DE: 65
ENTREGO: _____ RECIBIO: _____

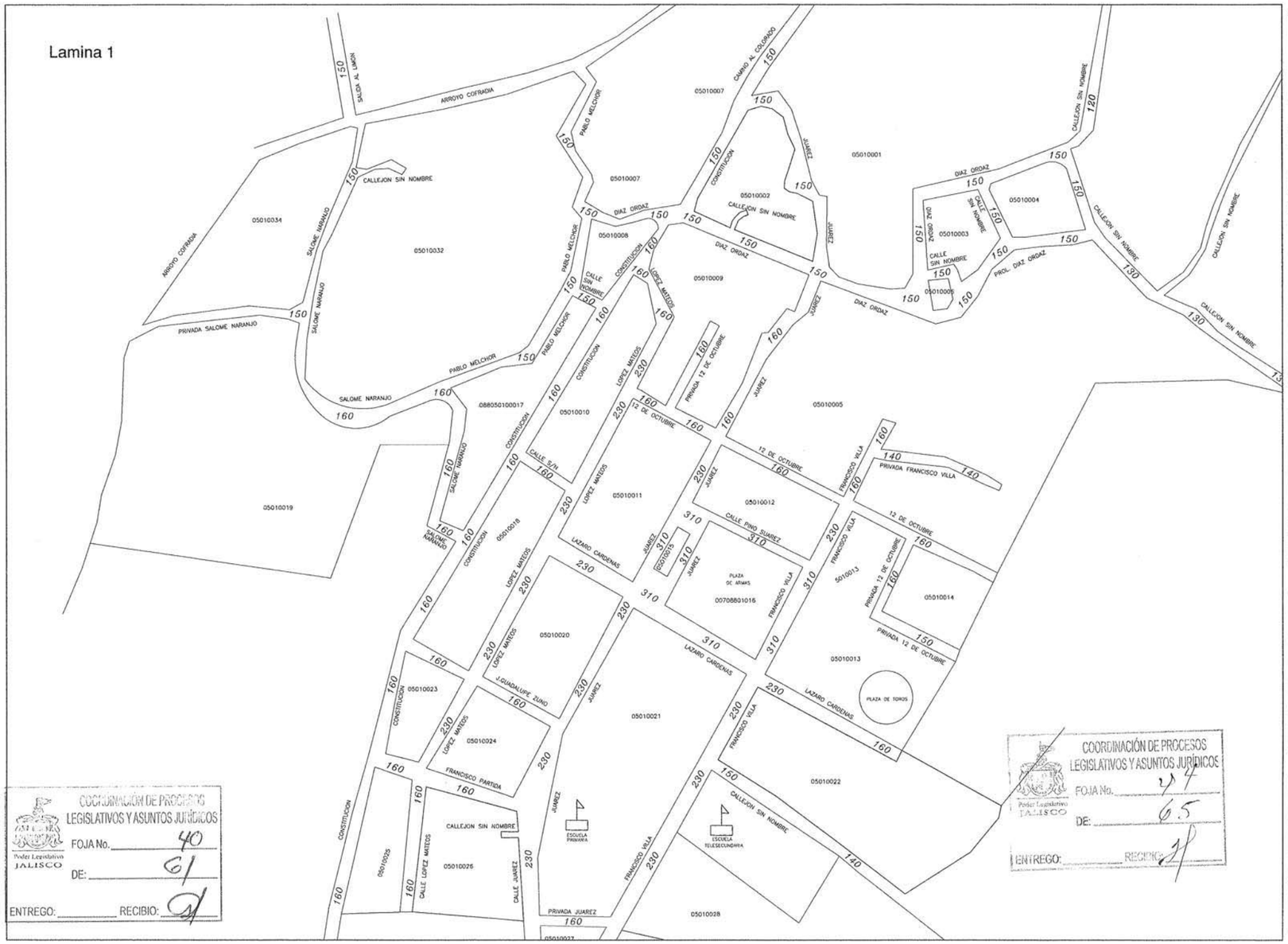

FORMATO-02

NOMBRE DE MUNICIPIO MUNICIPIO	NUMERO DE MUNICIPIO
TECOLOTLAN	088
NOMBRE DE LA DELEGACION	NUMERO DE LA DELEGACION
LA COFRADIA DE DUENDES	005

CONSEJO TÉCNICO DE CATASTRO MUNICIPAL

LIC. RICARDO RAMIREZ RUELAS
PRESIDENTE MUNICIPAL
INTEGRANTE DEL CONSEJO TÉCNICO DE CATASTRAL MUNICIPAL QUE VALIDA LAS TABLAS DE VALORES

CONSEJO TÉCNICO CATASTRAL DEL ESTADO

H. AYUNTAMIENTO

PRESIDENCIA
Gobierno Municipal
Tecolotlán 2018 - 2021

H. CONGRESO DEL ESTADO

COORDINACIÓN DE PROCESOS LEGISLATIVOS Y ASUNTOS JURÍDICOS
Poder Legislativo JALISCO
FOJA No. 40
DE: 61
ENTREGO: _____ RECIBIO: _____

COORDINACIÓN DE PROCESOS LEGISLATIVOS Y ASUNTOS JURÍDICOS
Poder Legislativo JALISCO
FOJA No. 34
DE: 65
ENTREGO: _____ RECIBIO: _____

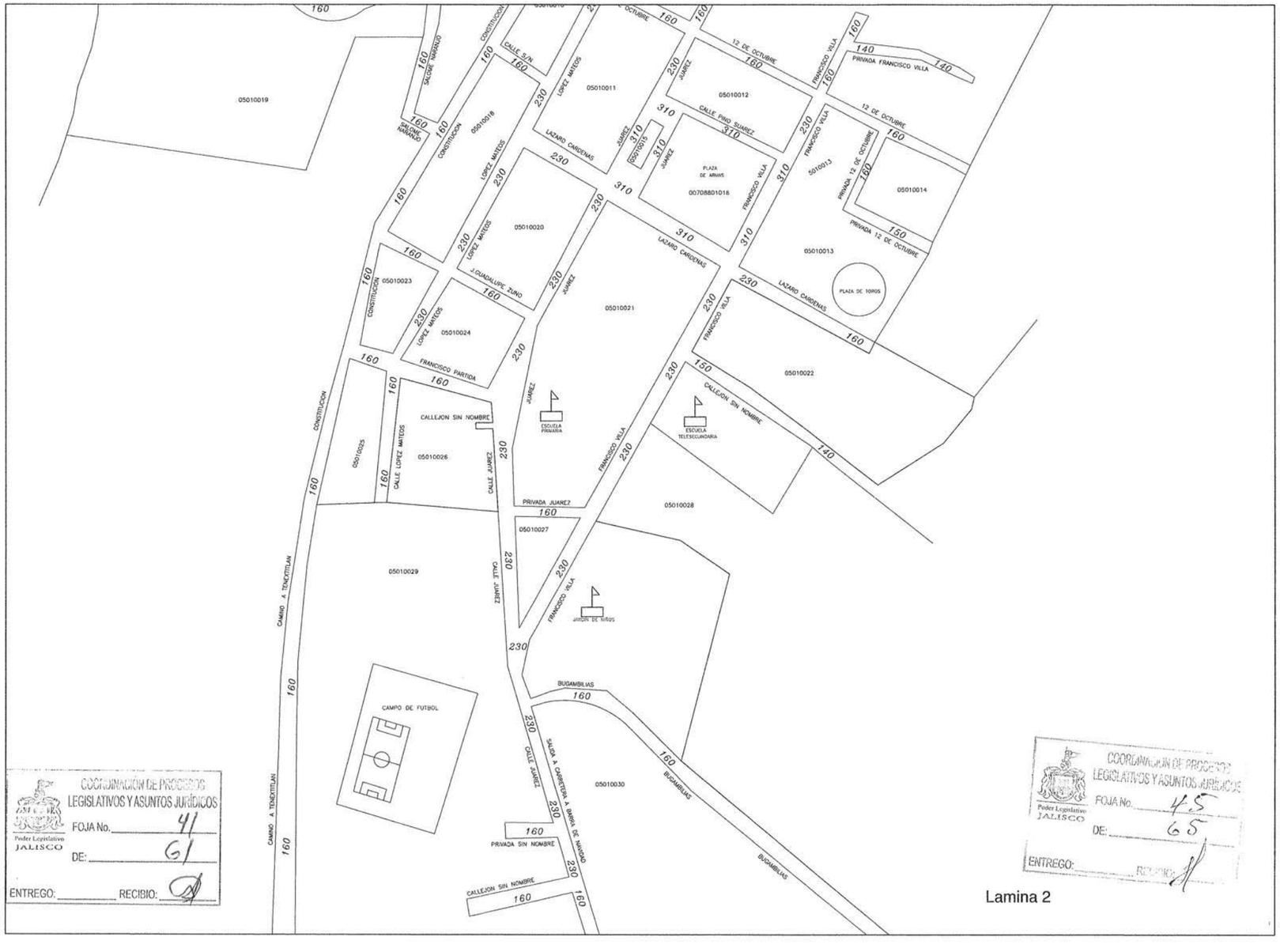

FORMATO-02

N, NO, NNO, NNE, NE, ONO, ENE, O, E, OSO, ESE, SO, SSO, SSE, SE, S

NOMBRE DE MUNICIPIO MUNICIPIO	NUMERO DE MUNICIPIO
TECOLOTLAN	088
NOMBRE DE LA DELEGACION	**NUMERO DE LA DELEGACION**
LA COFRADIA DE DUENDES	005

CONSEJO TÉCNICO DE CATASTRO MUNICIPAL

LIC. RICARDO RAMIREZ RUELAS
PRESIDENTE MUNICIPAL
INTEGRANTE DEL CONSEJO TÉCNICO DE CATASTRAL MUNICIPAL QUE VALIDA LAS TABLAS DE VALORES

CONSEJO TÉCNICO CATASTRAL DEL ESTADO

H. AYUNTAMIENTO

PRESIDENCIA
Gobierno Municipal
Tecolotlán 2018 - 2021

H. CONGRESO DEL ESTADO

COORDINACIÓN DE PROCESOS LEGISLATIVOS Y ASUNTOS JURÍDICOS
Poder Legislativo JALISCO
FOJA No. 41
DE: 61
ENTREGO: _____ RECIBIO: _____

COORDINACIÓN DE PROCESOS LEGISLATIVOS Y ASUNTOS JURÍDICOS
Poder Legislativo JALISCO
FOJA No. 45
DE: 65
ENTREGO: _____ RECIBIO: _____

Lamina 2

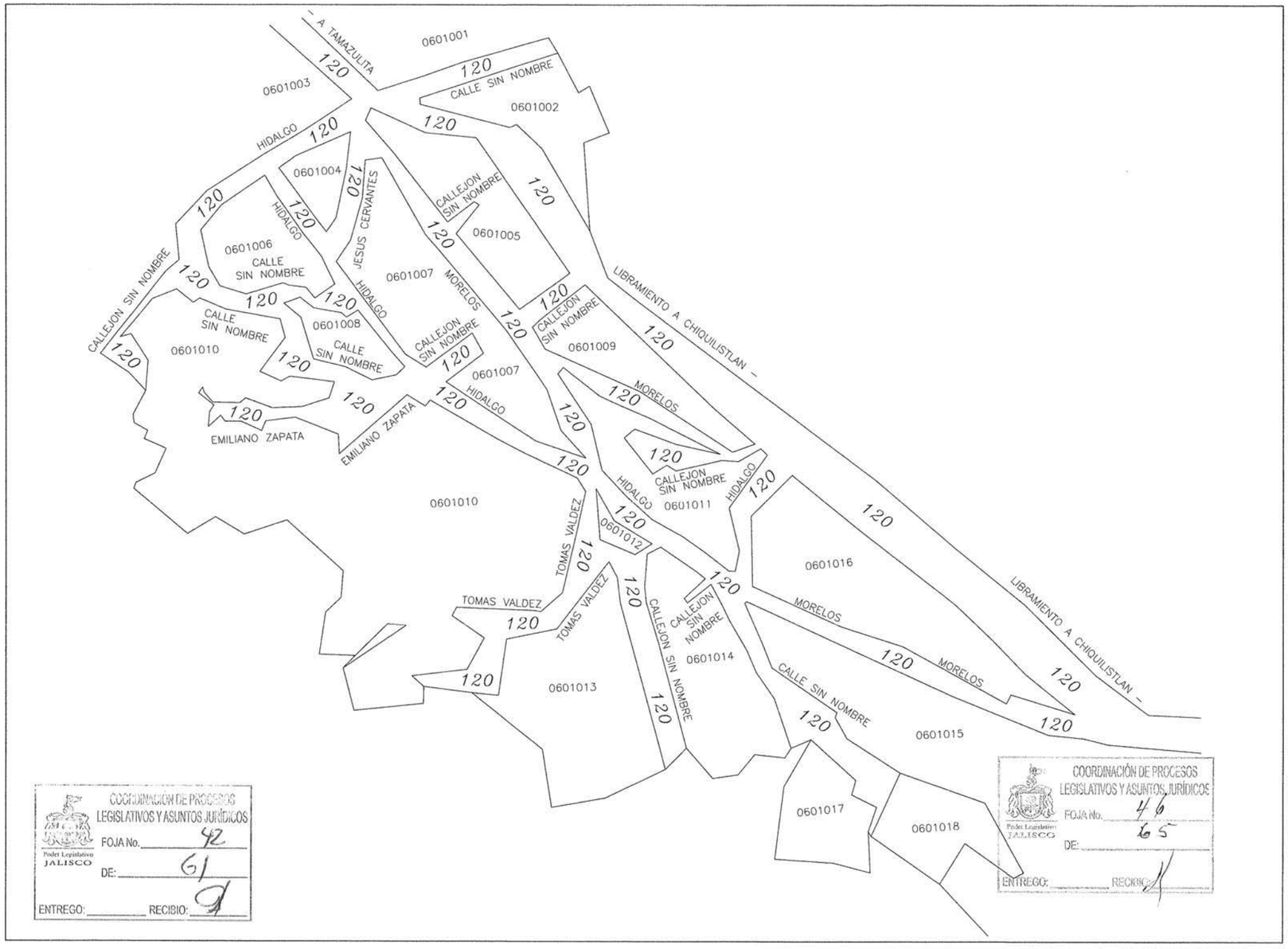

NOMBRE DE MUNICIPIO MUNICIPIO	NUMERO DE MUNICIPIO
TECOLOTLAN	088
NOMBRE DE LA DELEGACION	NUMERO DE LA DELEGACION
SAN RAFAEL	006

CONSEJO TÉCNICO DE CATASTRO MUNICIPAL

LIC. RICARDO RAMIREZ RUELAS
PRESIDENTE MUNICIPAL
INTEGRANTE DEL CONSEJO TÉCNICO DE CATASTRAL MUNICIPAL QUE VALIDA LAS TABLAS DE VALORES

CONSEJO TÉCNICO CATASTRAL DEL ESTADO

H. AYUNTAMIENTO

PRESIDENCIA
Gobierno Municipal
Tecolotlán 2018 - 2021

H. CONGRESO DEL ESTADO

COORDINACIÓN DE PROCESOS LEGISLATIVOS Y ASUNTOS JURÍDICOS
Poder Legislativo JALISCO
FOJA No. 42
DE: 61
ENTREGO: _____ RECIBIO: _____

COORDINACIÓN DE PROCESOS LEGISLATIVOS Y ASUNTOS JURÍDICOS
Poder Legislativo JALISCO
FOJA No. 46
DE: 65
ENTREGO: _____ RECIBIO: _____

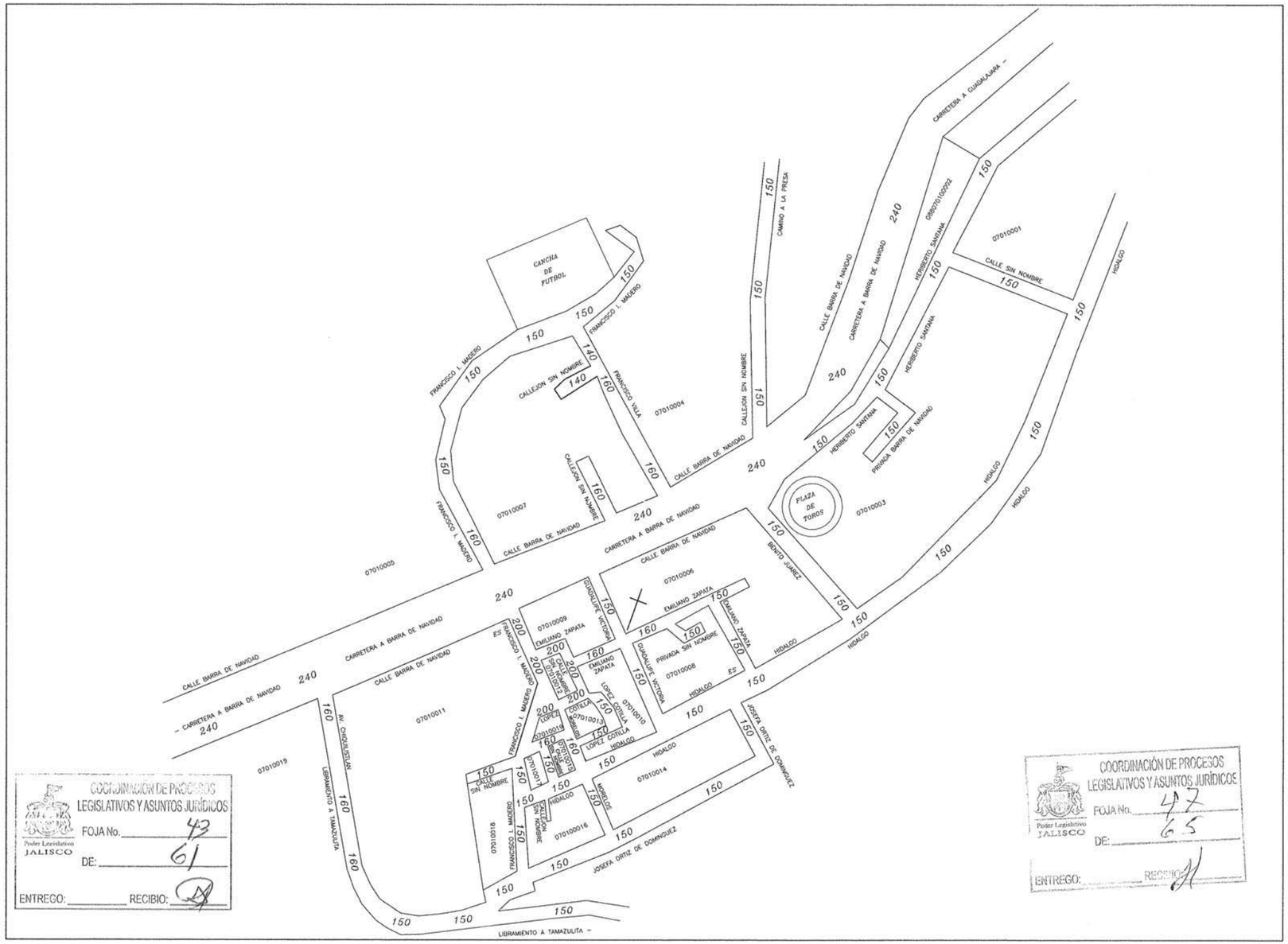

FORMATO-02

NOMBRE DE MUNICIPIO MUNICIPIO	NUMERO DE MUNICIPIO
TECOLOTLAN	088
NOMBRE DE LA DELEGACION	NUMERO DE LA DELEGACION
OJO DE AGUA	007

CONSEJO TÉCNICO DE CATASTRO MUNICIPAL

LIC. RICARDO RAMIREZ RUELAS
PRESIDENTE MUNICIPAL
INTEGRANTE DEL CONSEJO TÉCNICO DE CATASTRAL MUNICIPAL QUE VALIDA LAS TABLAS DE VALORES

CONSEJO TÉCNICO CATASTRAL DEL ESTADO

H. AYUNTAMIENTO

PRESIDENCIA
Gobierno Municipal
Tecolotlán 2018 - 2021

H. CONGRESO DEL ESTADO

COORDINACIÓN DE PROCESOS LEGISLATIVOS Y ASUNTOS JURÍDICOS
Poder Legislativo JALISCO
FOJA No. 43
DE: 61
ENTREGO: _____ RECIBIO: _____

COORDINACIÓN DE PROCESOS LEGISLATIVOS Y ASUNTOS JURÍDICOS
Poder Legislativo JALISCO
FOJA No. 47
DE: 65
ENTREGO: _____ RECIBIO: _____

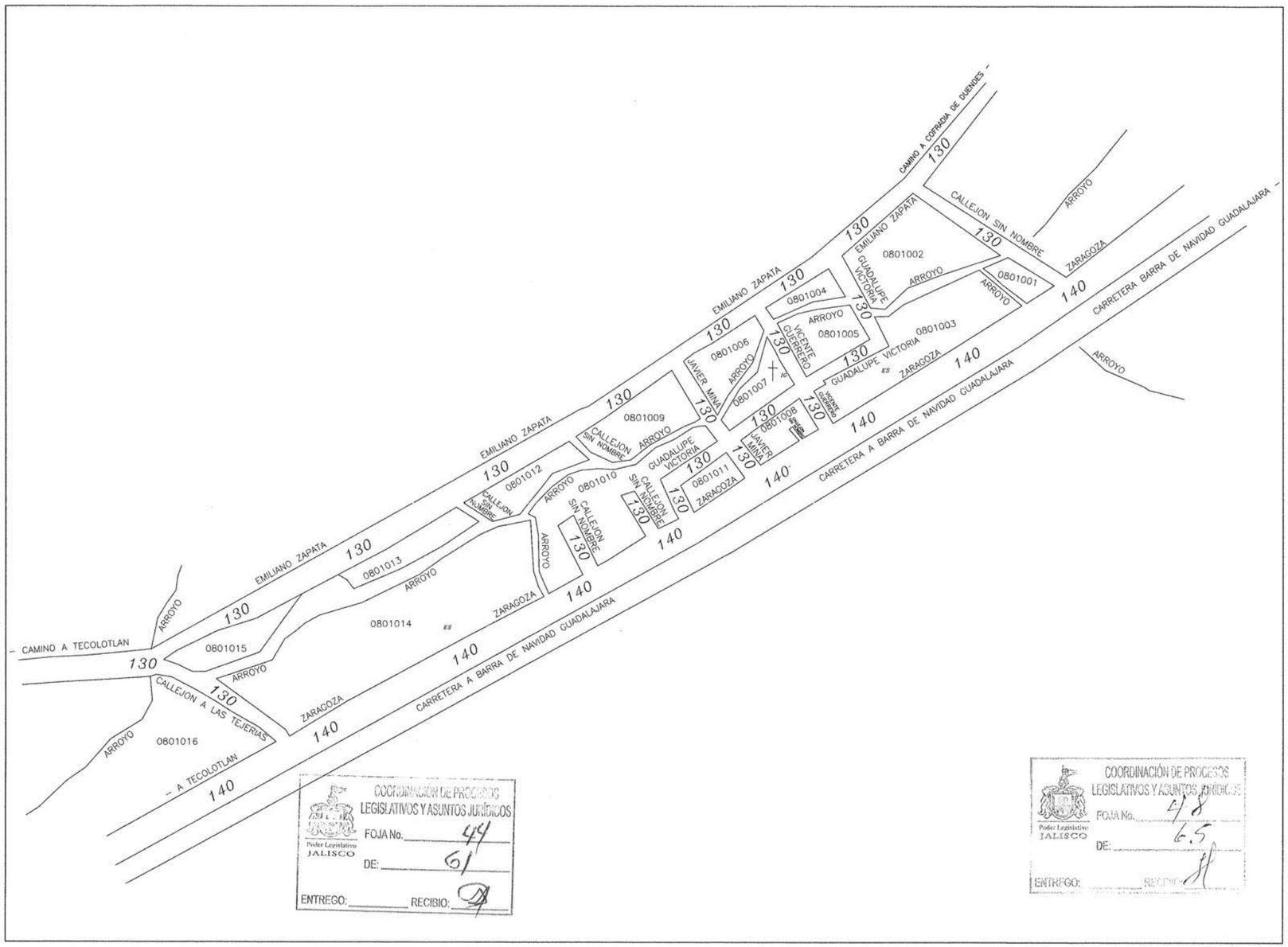

FORMATO-02

NOMBRE DE MUNICIPIO MUNICIPIO	NUMERO DE MUNICIPIO
TECOLOTLAN	088
NOMBRE DE LA DELEGACION	NUMERO DE LA DELEGACION
TENEXTITLAN	008

CONSEJO TÉCNICO DE CATASTRO MUNICIPAL

LIC. RICARDO RAMIREZ RUELAS
PRESIDENTE MUNICIPAL
INTEGRANTE DEL CONSEJO TÉCNICO DE CATASTRAL MUNICIPAL QUE VALIDA LAS TABLAS DE VALORES

CONSEJO TÉCNICO CATASTRAL DEL ESTADO

H. AYUNTAMIENTO

H. CONGRESO DEL ESTADO

COORDINACIÓN DE PROCESOS LEGISLATIVOS Y ASUNTOS JURÍDICOS
Poder Legislativo JALISCO
FOJA No. 44
DE: 61
ENTREGO: _____ RECIBIO: _____

COORDINACIÓN DE PROCESOS LEGISLATIVOS Y ASUNTOS JURÍDICOS
Poder Legislativo JALISCO
FOJA No. 48
DE: 65
ENTREGO: _____ RECIBIO: _____

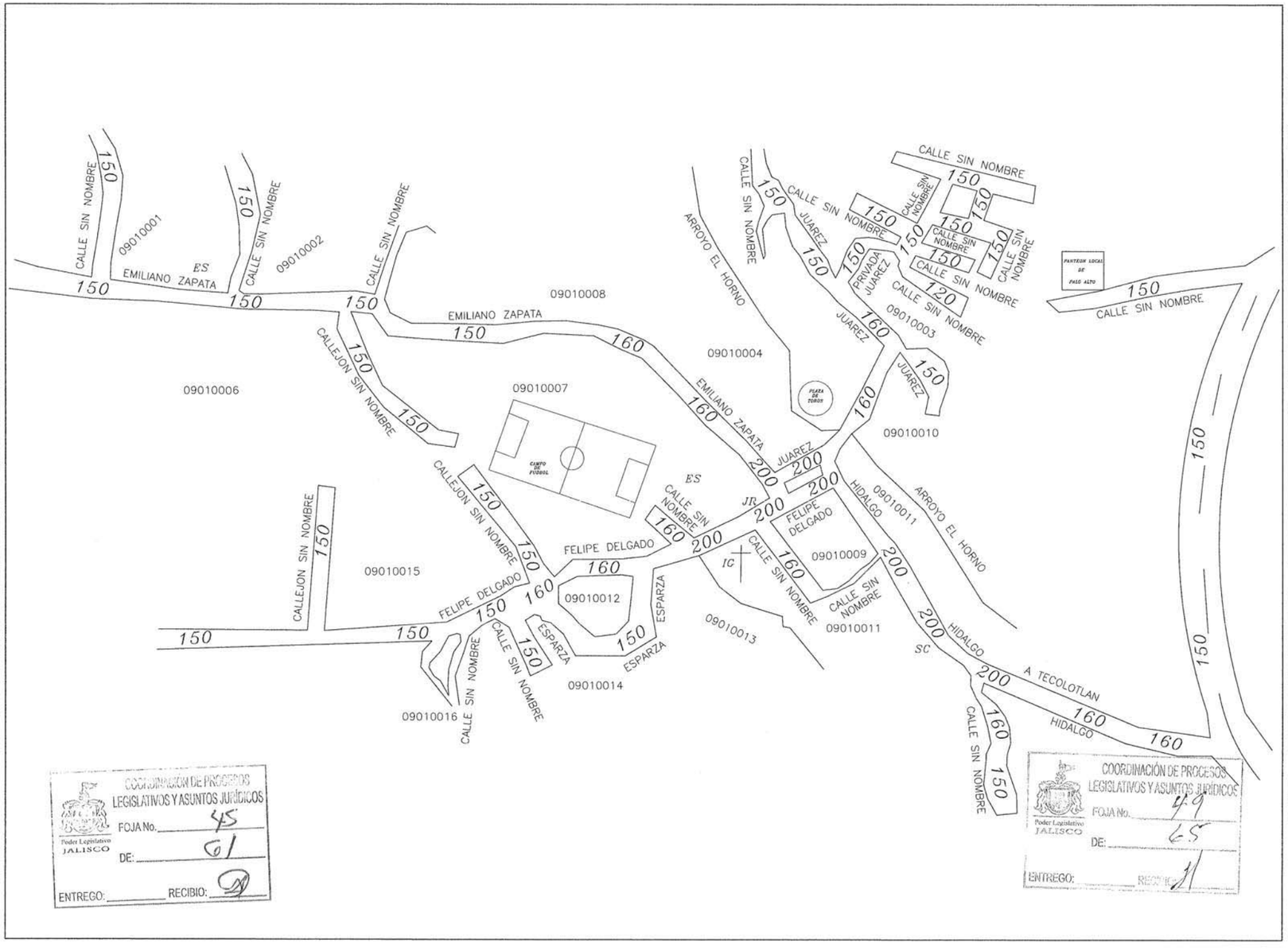

FORMATO-02

NOMBRE DE MUNICIPIO MUNICIPIO	NUMERO DE MUNICIPIO
TECOLOTLAN	088
NOMBRE DE LA DELEGACION	NUMERO DE LA DELEGACION
PALO ALTO	009

CONSEJO TÉCNICO DE CATASTRO MUNICIPAL

LIC. RICARDO RAMIREZ RUELAS
PRESIDENTE MUNICIPAL
INTEGRANTE DEL CONSEJO TÉCNICO DE CATASTRAL MUNICIPAL QUE VALIDA LAS TABLAS DE VALORES

CONSEJO TÉCNICO CATASTRAL DEL ESTADO

H. AYUNTAMIENTO

PRESIDENCIA
Gobierno Municipal
Tecolotlán 2018 - 2021

H. CONGRESO DEL ESTADO

COORDINACIÓN DE PROCESOS LEGISLATIVOS Y ASUNTOS JURÍDICOS
Poder Legislativo JALISCO
FOJA No. 45
DE: 61
ENTREGO: _____ RECIBIO: _____

COORDINACIÓN DE PROCESOS LEGISLATIVOS Y ASUNTOS JURÍDICOS
Poder Legislativo JALISCO
FOJA No. 49
DE: 65
ENTREGO: _____ RECIBIO: _____

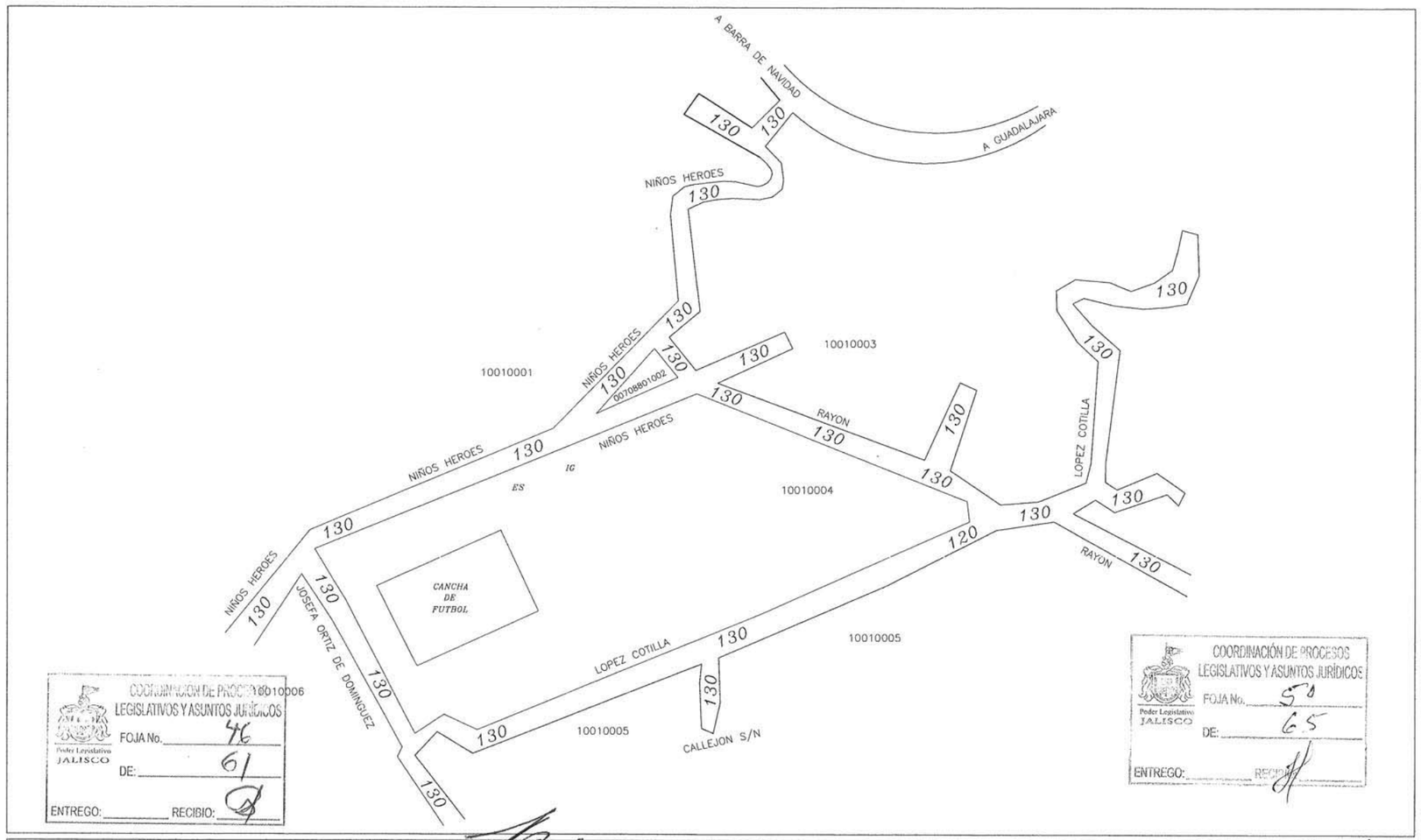

COORDINACIÓN DE PROCESOS LEGISLATIVOS Y ASUNTOS JURÍDICOS
Poder Legislativo JALISCO
FOJA No. 46
DE: 61
ENTREGO: _____ RECIBIO: _____

COORDINACIÓN DE PROCESOS LEGISLATIVOS Y ASUNTOS JURÍDICOS
Poder Legislativo JALISCO
FOJA No. 50
DE: 65
ENTREGO: _____ RECIBIO: _____

DELEGACIÓN 010

FORMATO DE-02

LOS AILES

CONSEJO TÉCNICO DE CATASTRO MUNICIPAL

PRESIDENCIA Gobierno Municipal Tecolotlán 2018 - 2021

CONSEJO TÉCNICO CATASTRAL DEL ESTADO

EL PRESENTE DOCUMENTO SE REVISÓ POR EL CONSEJO TÉCNICO CATASTRAL DEL ESTADO, HABIENDO REALIZADO LAS DEBIDAS RECOMENDACIONES MEDIANTE OFICIO NÚMERO: 2714

RODOLFO GONZÁLEZ SÁNCHEZ
DIRECTOR DE CATASTRO DEL ESTADO Y SECRETARIO DE ACTAS Y ACUERDOS

H. AYUNTAMIENTO

PRESIDENCIA Gobierno Municipal Tecolotlán 2018 - 2021

H. CONGRESO DEL ESTADO

CONSEJO TÉCNICO DE CATASTRO MUNICIPAL:

C. LIC. RICARDO RAMIREZ RUELAS EL PRESIDENTE MUNICIPAL	FIRMA	C. ING. JAIME PUENTES AGUILAR EL REPRESENTANTE DE LOS SECTORES INDUSTRIAL, COMERCIAL Y EMPRESARIAL	FIRMA
C. LIC. GUSTAVO GUTIERREZ VARGAS EL ENCARGADO DE LA HACIENDA MUNICIPAL	FIRMA	C. ERNESTO CASTILLO HERNANDEZ EL REPRESENTANTE DEL SECTOR AGROPECUARIO	FIRMA
C. LIC. ANEL HUEZO MORENO EL TITULAR DE CATASTRO MUNICIPAL	FIRMA	C. LIC. CARLOS RUBEN LEPE LEPE EL REPRESENTANTE DE LOS PROPIETARIOS DE FINCAS URBANAS	FIRMA
C. L.C.P. SILVIA CECILIA MARTINEZ VALDEZ EL REGIDOR COMISIONADO	FIRMA	C. ING. RAFAEL PEREZ RANGEL EL REPRESENTANTE DEL CONSEJO INTERGRUPAL DE VALUADORES DEL ESTADO DE JALISCO	FIRMA
		C. LIC. SANTIAGO GUILLERMO VARGAS NOLAN EL REPRESENTANTE DEL COLEGIO DE NOTARIOS DEL ESTADO DE JALISCO	FIRMA

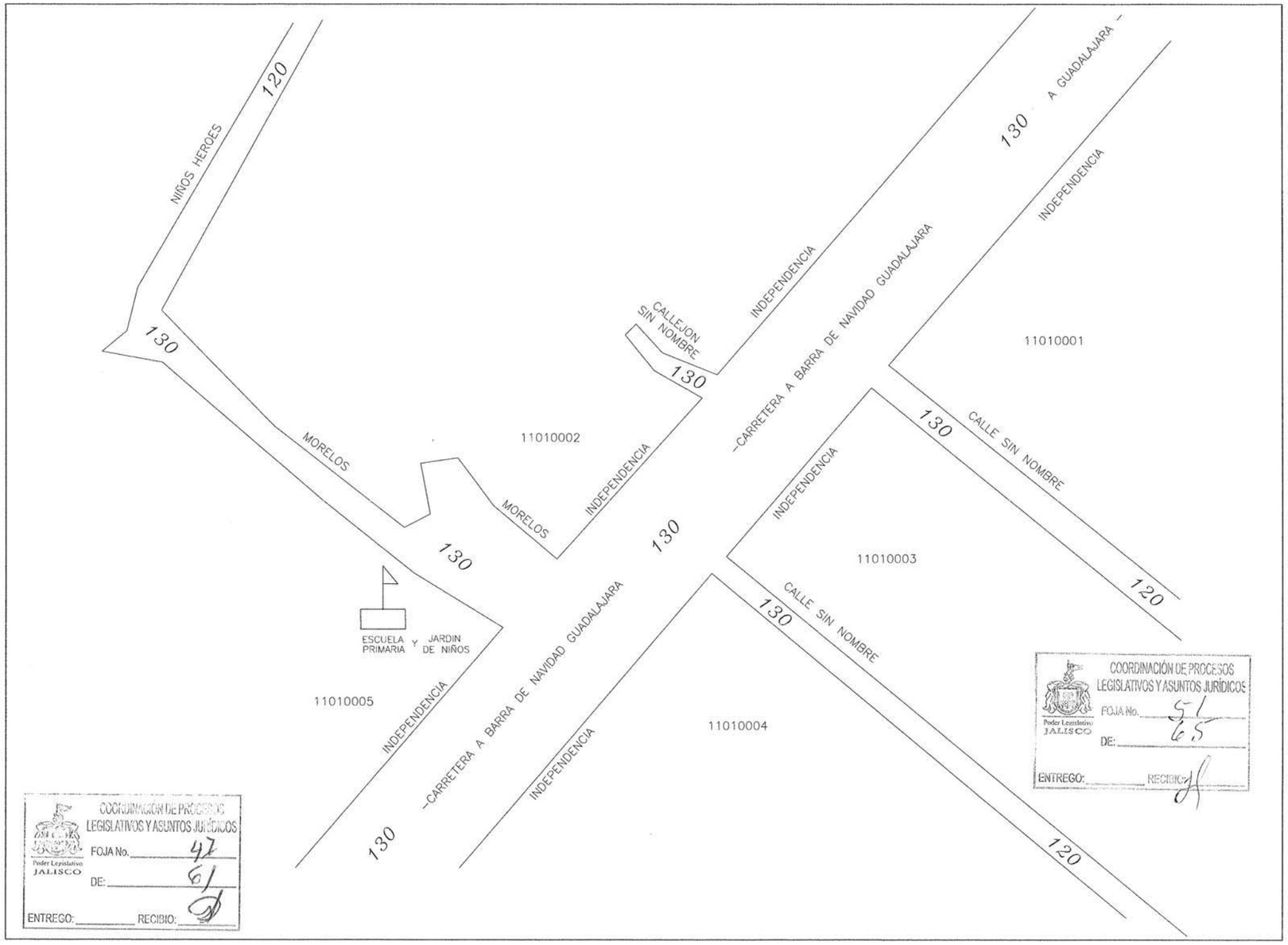

FORMATO-02

NOMBRE DE MUNICIPIO MUNICIPIO	NUMERO DE MUNICIPIO
TECOLOTLAN	088
NOMBRE DE LA DELEGACION	NUMERO DE LA DELEGACION
LINDA VISTA	011

CONSEJO TÉCNICO DE CATASTRO MUNICIPAL

LIC. RICARDO RAMIREZ RUELAS
PRESIDENTE MUNICIPAL
INTEGRANTE DEL CONSEJO TÉCNICO DE CATASTRAL MUNICIPAL QUE VALIDA LAS TABLAS DE VALORES

CONSEJO TÉCNICO CATASTRAL DEL ESTADO

H. AYUNTAMIENTO

PRESIDENCIA Gobierno Municipal Tecolotlán 2018 - 2021

H. CONGRESO DEL ESTADO

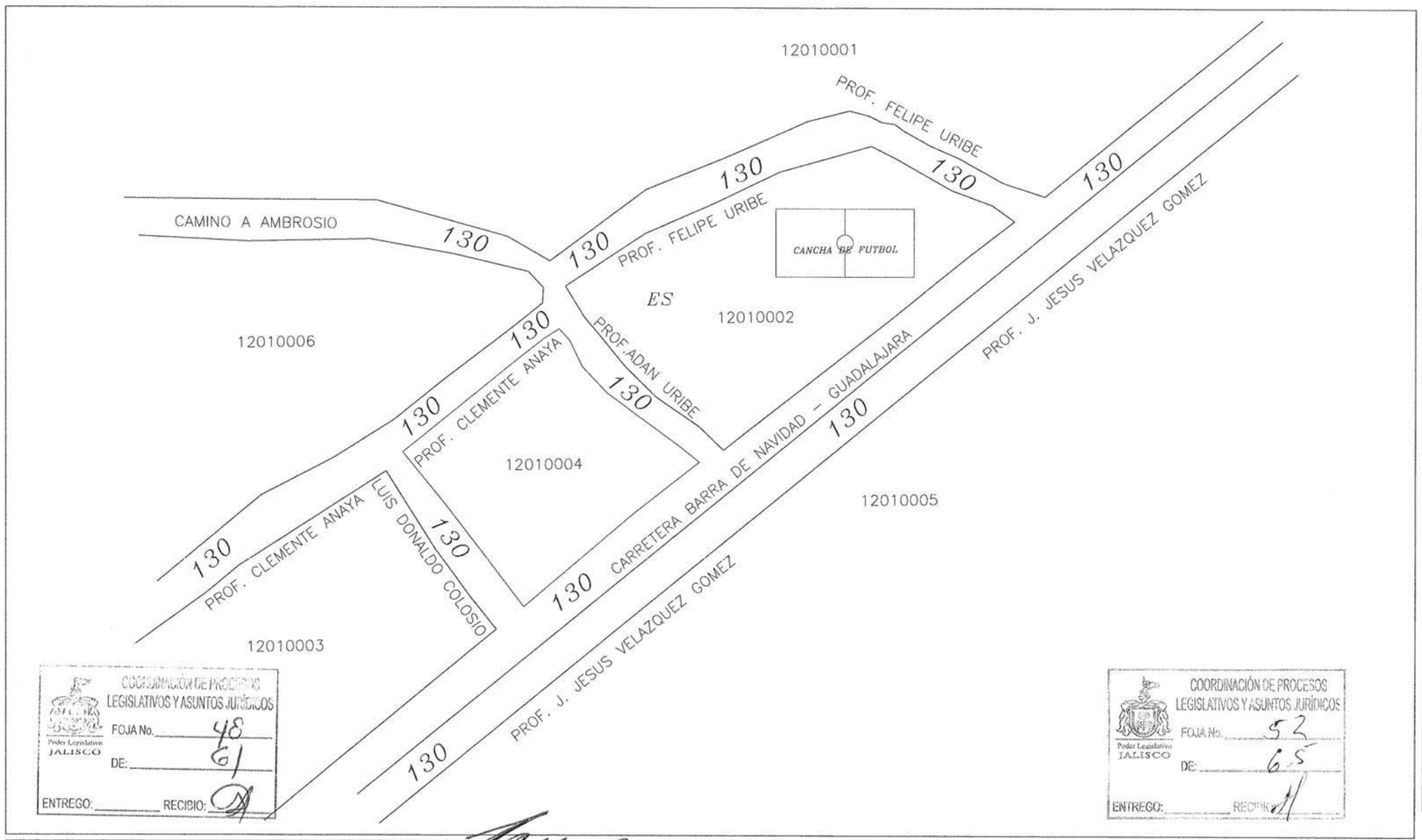

N NO NNO NNE NE ONO ENE O E OSO ESE SO SSO SSE SE S

DELEGACIÓN 012

FORMATO SE-02

LOS CUARTOS

CONSEJO TÉCNICO DE CATASTRO MUNICIPAL

PRESIDENCIA Gobierno Municipal Zapotlán 2018 - 2021

CONSEJO TÉCNICO CATASTRAL DEL ESTADO

EL PRESENTE DOCUMENTO SE REVISÓ POR EL CONSEJO TÉCNICO CATASTRAL DEL ESTADO, HABIENDO REALIZADO LAS DEBIDAS RECOMENDACIONES MEDIANTE OFICIO NÚMERO: 2714

RODOLFO GONZÁLEZ SÁNCHEZ
DIRECTOR DE CATASTRO DEL ESTADO Y SECRETARIO DE ACTAS Y ACUERDOS

H. AYUNTAMIENTO

PRESIDENCIA Gobierno Municipal Zapotlán 2018 - 2021

H. CONGRESO DEL ESTADO

CONSEJO TÉCNICO DE CATASTRO MUNICIPAL:

C. LIC. RICARDO RAMIREZ RUELAS
EL PRESIDENTE MUNICIPAL — FIRMA

C. LIC. GUSTAVO GUTIERREZ VARGAS
EL ENCARGADO DE LA HACIENDA MUNICIPAL — FIRMA

C. LIC. ANEL HUEZO MORENO
EL TITULAR DE CATASTRO MUNICIPAL — FIRMA

C. L.C.P. SILVIA CECILIA MARTINEZ VALDEZ
EL REGIDOR COMISIONADO — FIRMA

C. ING. JAIME PUENTES AGUILAR
EL REPRESENTANTE DE LOS SECTORES INDUSTRIAL, COMERCIAL Y EMPRESARIAL — FIRMA

C. ERNESTO CASTILLO HERNANDEZ
EL REPRESENTANTE DEL SECTOR AGROPECUARIO — FIRMA

C. LIC. CARLOS RUBEN LEPE LEPE
EL REPRESENTANTE DE LOS PROPIETARIOS DE FINCAS URBANAS — FIRMA

C. ING. RAFAEL PEREZ RANGEL
EL REPRESENTANTE DEL CONSEJO INTERGRUPAL DE VALUADORES DEL ESTADO DE JALISCO — FIRMA

C. LIC. SANTIAGO GUILLERMO VARGAS NOLAN
EL REPRESENTANTE DEL COLEGIO DE NOTARIOS DEL ESTADO DE JALISCO — FIRMA

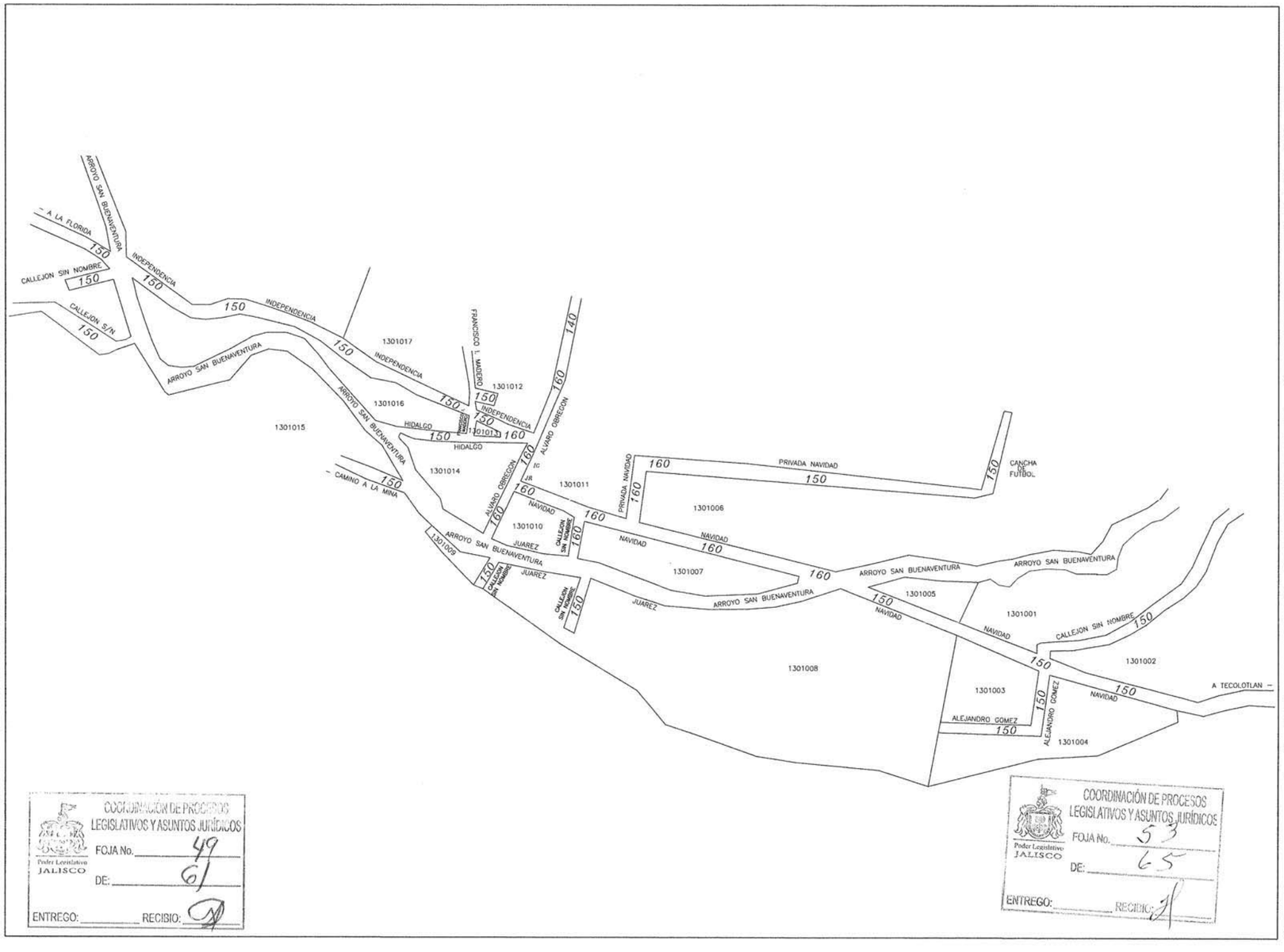

FORMATO-02

NOMBRE DE MUNICIPIO MUNICIPIO	NUMERO DE MUNICIPIO
TECOLOTLAN	088
NOMBRE DE LA DELEGACION	NUMERO DE LA DELEGACION
SAN BUENAVENTURA	013

CONSEJO TÉCNICO DE CATASTRO MUNICIPAL

LIC. RICARDO RAMIREZ RUELAS
PRESIDENTE MUNICIPAL
INTEGRANTE DEL CONSEJO TÉCNICO DE CATASTRAL MUNICIPAL QUE VALIDA LAS TABLAS DE VALORES

CONSEJO TÉCNICO CATASTRAL DEL ESTADO

H. AYUNTAMIENTO

PRESIDENCIA
Gobierno Municipal
Tecolotlán 2018 - 202

H. CONGRESO DEL ESTADO

COORDINACIÓN DE PROCESOS LEGISLATIVOS Y ASUNTOS JURÍDICOS
Poder Legislativo JALISCO
FOJA No. 49
DE: 61
ENTREGO: _____ RECIBIO: _____

COORDINACIÓN DE PROCESOS LEGISLATIVOS Y ASUNTOS JURÍDICOS
Poder Legislativo JALISCO
FOJA No. 53
DE: 65
ENTREGO: _____ RECIBIO: _____

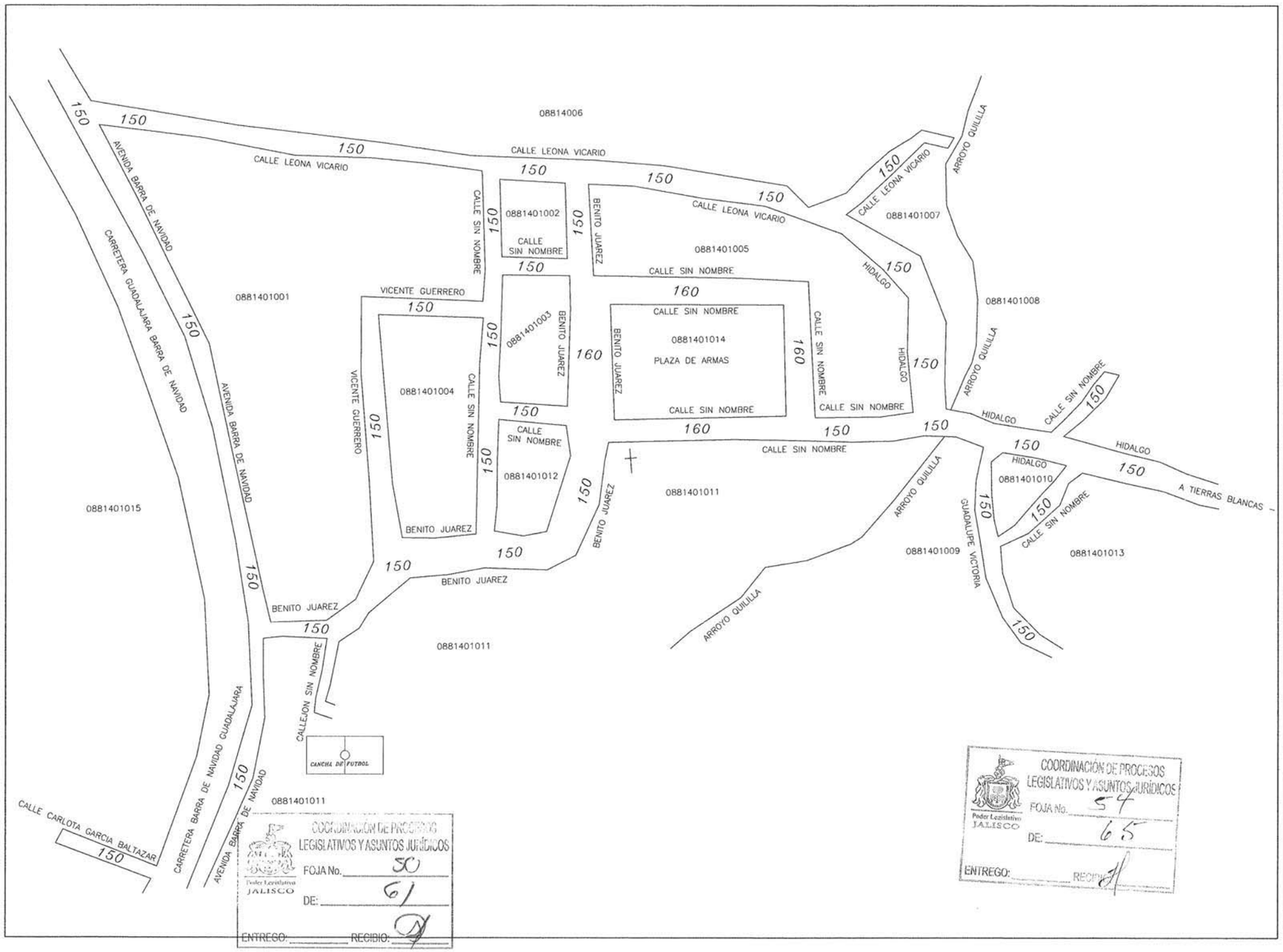

FORMATO-02	
NOMBRE DE MUNICIPIO MUNICIPIO	NUMERO DE MUNICIPIO
TECOLOTLAN	088
NOMBRE DE LA DELEGACION	NUMERO DE LA DELEGACION
QUILILLA	014

CONSEJO TÉCNICO DE CATASTRO MUNICIPAL

LIC. RICARDO RAMIREZ RUELAS
PRESIDENTE MUNICIPAL
INTEGRANTE DEL CONSEJO TÉCNICO DE CATASTRAL MUNICIPAL QUE VALIDA LAS TABLAS DE VALORES

CONSEJO TÉCNICO CATASTRAL DEL ESTADO

H. AYUNTAMIENTO

PRESIDENCIA
Gobierno Municipal
Tecolotlán 2018 - 2021

H. CONGRESO DEL ESTADO

COORDINACIÓN DE PROCESOS LEGISLATIVOS Y ASUNTOS JURÍDICOS
Poder Legislativo JALISCO
FOJA No. 50
DE: 61
ENTREGO: RECIBIO:

COORDINACIÓN DE PROCESOS LEGISLATIVOS Y ASUNTOS JURÍDICOS
Poder Legislativo JALISCO
FOJA No. 54
DE: 65
ENTREGO: RECIBIO:

FORMATO 07

Tabla de Deméritos e Incrementos

TABLA DE DEMERITOS PARA PREDIOS URBANOS CON FRENTE MENOR DE 6.00 METROS

FRENTE	FACTOR	FRENTE	FACTOR	FRENTE	FACTOR	FRENTE	FACTOR
6.00	1	4.90	0.86	3.80	0.72	2.70	0.58
5.90	0.98	4.80	0.84	3.70	0.71	2.60	0.57
5.80	0.97	4.70	0.83	3.60	0.69	2.50	0.56
5.70	0.96	4.60	0.82	3.50	0.68	2.40	0.54
5.60	0.94	4.50	0.81	3.40	0.67	2.30	0.53
5.50	0.93	4.40	0.79	3.30	0.66	2.20	0.52
5.40	0.92	4.30	0.78	3.20	0.64	2.10	0.51
5.30	0.91	4.20	0.77	3.10	0.63	2.00	0.5
5.20	0.89	4.10	0.76	3.00	0.62	—	—
5.10	0.88	4.00	0.74	2.90	0.61	—	—
5.00	0.87	3.90	0.73	2.80	0.59	—	—

TABLA DE DEMERITOS POR PROFUNDIDAD PARA PREDIOS URBANOS

profundidad sea igual o mayor a 3.5 veces la medida del frente, tomando como frente máximo 11.50 metros. cuya **R= P/F**

R=relación, P=profundidad, F=frente

RELACIÓN	FACTOR	RELACIÓN	FACTOR	RELACIÓN	FACTOR	RELACIÓN	FACTOR
3.50	1	6.75	0.87	10.00	0.74	13.25	0.61
3.75	0.99	7.00	0.86	10.25	0.73	13.50	0.60
4.00	0.98	7.25	0.85	10.50	0.72	13.75	0.59
4.25	0.97	7.50	0.84	10.75	0.71	14.00	0.58
4.50	0.96	7.75	0.83	11.00	0.70	14.25	0.57
4.75	0.95	8.00	0.82	11.25	0.69	14.50	0.56
5.00	0.94	8.25	0.81	11.50	0.68	14.75	0.55
5.25	0.93	8.50	0.80	11.75	0.67	15.00	0.54
5.50	0.92	8.75	0.79	12.00	0.66	15.25	0.53
5.75	0.91	9.00	0.78	12.25	0.65	15.50	0.52
6.00	0.90	9.25	0.77	12.50	0.64	15.75	0.51
6.25	0.89	9.50	0.76	12.75	0.63	16.00	0.50
6.50	0.88	9.75	0.75	13.00	0.62	—	—

TABLA DE INCREMENTOS POR ESQUINA

USO DE PREDIO	FACTOR DE ZONA
Comercial	20%
Mixta	15%
Habitacional	10%

Notas de incremento en esquina:

NOTA 1.- Todos los predios ubicados en esquina se se valuaran con el valor de calle o zona más alto, ademas se afectarán con un incremento, excepto aquellos en cuyo ángulo que forme la esquina sea menor de 45° grados o mayor de 135° grados.

NOTA 2.- Se tomará como superficie de esquina a incrementar la obtenida de multiplicar la longitud de los frentes que la forman, dicha longitud no podrá ser mayor de 15.00 metros por calle, y la superficie máxima a incrementar será de 225 m2.

NOTA 3.- Los municipios en los cuales no existan planes de desarrollo urbano o no este definido el uso, se aplicará el predominante de la zona.

EJEMPLO

Notas de Demérito por pendientes ascedentes y descendentes:

NOTA 1.- Las cantidades de Relación, Frente - Profundidad se redondean al inmediato próximo.

NOTA 2.- Demérito por pendiente ascendente (Dp a): Los predios con pendiente ascendente o escarpados hacia arriba se afectarán por el demérito de pendiente expresado como factor.

Dp a= Demérito con pendiente ascendiente **P= pendiente** **h= altura** **L= longitud**

$$Dp\ a = 1 - \left(\frac{P}{2}\right) \qquad p = \frac{h}{L}$$



NOTA 3.- Demérito con pendiente descendente o escarpados hacia abajo (Dp d): Se afectarán por el demérito de pendiente descendente expresado como factor.

Dp d= Demérito con pendiente descendiente **P= pendiente** **h= altura** **L= longitud**

$$Dp\ d = 1 - \left(\frac{2P}{3}\right) \qquad p = \frac{h}{L}$$



NOTA 4.- Los deméritos por pendiente ascendente o descendente: Sólo se aplicarán en casos especiales ya que estas características ya se tomaron en cuenta en la Tablas de Valores Unitarios de terreno; por lo que sólo aplican en predios cuya topografía es diferente del resto de predios que integran la colonia o barrio donde se ubican o sean afectados sensiblemente por cambios en la traza urbana.

NOTA 5.- Demérito por lote interior: Los predios interiores se afectarán por un demérito del 50% expresado como factor.

NOTA 6.- Demerito por profundidad mayor de 40 metros y frente mayor de 11.50 metros: A la superficie resultante de multiplicar el frente por los primeros 40 metros de fondo, se le aplica el valor calle al 100% y el resto de la superficie se demerita al 50%.

NOTA 7.- Cuando un predio tenga varios factores de demérito, éstos se multiplicarán entre sí, para obtener el factor total de demérito que afectará al valor del terreno que aparece en las Tablas de Valores Unitarios. Y en ningún caso se podrá demeritar el valor catastral en más de un 50%.

COORDINACIÓN DE PROCESOS LEGISLATIVOS Y ASUNTOS JURÍDICOS
Poder Legislativo JALISCO
FOJA No. 55
DE: 65
ENTREGO: _____ RECIBIO: _____

COORDINACIÓN DE PROCESOS LEGISLATIVOS Y ASUNTOS JURÍDICOS
Poder Legislativo JALISCO
FOJA No. 54
DE: 61
ENTREGO: _____ RECIBIO: _____

MUNICIPIO: TECOLOTLÁN, JALISCO.

CONSEJO TÉCNICO DE CATASTRO MUNICIPAL

PRESIDENCIA Gobierno Municipal Tecolotlán 2018 - 2021

LIC. RICARDO RAMÍREZ RUELAS
PRESIDENTE MUNICIPAL
INTEGRANTE DEL CONSEJO TÉCNICO DE CATASTRO MUNICIPAL QUE VALIDA LAS TABLAS DE VALORES.

CONSEJO TÉCNICO CATASTRAL DEL ESTADO

EL PRESENTE DOCUMENTO SE REVISÓ Y CUMPLE CON LOS LINEAMIENTOS Y RECOMENDACIONES EMITIDAS POR EL CONSEJO TÉCNICO CATASTRAL DEL ESTADO.

RODOLFO GONZÁLEZ SÁNCHEZ
DIRECTOR DE CATASTRO DEL ESTADO Y SECRETARIO DE ACTAS Y ACUERDOS

H. AYUNTAMIENTO

PRESIDENCIA Gobierno Municipal Tecolotlán 2018 - 2021

H. CONGRESO DEL ESTADO

Formato 06

Corrida de valores del Municipio de: Tecolotlán.

Simbología

Columnas con fórmula.

Terrenos Rústicos con construcciones vigentes

Nota: Las cantidades se han cerrado sin fracciones para su mejor comprensión

Cuenta	Clave	Superficie Terreno Has.	Tipo de suelo	Valor unitario Hectárea	Valor total terreno	Clasificación catastral construcción fracc. (1)	Superficie const. (1) m2	Valor unitario m2 const. (1)	Sub-total Valor construcción (1)	Clasificación catastral construcción fracc. (2)	Superficie const. (2) m2	Valor unitario m2 const. (2)	Sub-total Valor construcción (2)	Valor total construcciones (1+2)	Valor total terreno y construcciones	Tasa	Impuesto predial directo bimestral	Monto cuota fija bimestral	Impuesto predial bimestral con cuota fija	Observaciones:
5Rco.		66.0759	DE 1a ZONA 01	$39,700	$2,623,213	M.E.B.	291.00	$2,510	$730,410	P.E.R.	100	$300	$30,000	$760,410	$3,383,623	0.21	$711	$78	$789	
10Rco.		3.8750	TEMPORAL DE 1a ZONA 01	$76,400	$296,050	A.E.B.	160.00	$1,280	$204,800				$0	$204,800	$500,850	0.21	$105	$78	$183	
131Rco.		47.2348	DE 2a ZONA 01	$24,500	$1,157,253	A.A.R.	65.00	$440	$28,600				$0	$28,600	$1,185,853	0.21	$249	$78	$327	
					$0				$0				$0	$0	$0		$0		$0	
					$0				$0				$0	$0	$0		$0		$0	
					$0				$0				$0	$0	$0		$0		$0	
					$0				$0				$0	$0	$0		$0		$0	
					$0				$0				$0	$0	$0		$0		$0	
					$0				$0				$0	$0	$0		$0		$0	
					$0				$0				$0	$0	$0		$0		$0	
					$0				$0				$0	$0	$0		$0		$0	
					$0				$0				$0	$0	$0		$0		$0	
					$0				$0				$0	$0	$0		$0		$0	

Terrenos Rústicos con construcciones propuestos

Cuenta	Clave	Superficie Terreno Has.	Tipo de suelo	Valor unitario Hectárea	Valor total terreno	Clasificación catastral construcción fracc. (1)	Superficie const. (1) m2	Valor unitario m2 const. (1)	Sub-total Valor construcción (1)	Clasificación catastral construcción fracc. (2)	Superficie const. (2) m2	Valor unitario m2 const. (2)	Sub-total Valor construcción (2)	Valor total construcciones (1+2)	Valor total terreno y construcciones	Tasa	Impuesto predial directo bimestral	Monto cuota fija bimestral	Impuesto predial bimestral con cuota fija	Observaciones:
5Rco.		66.0759	DE 1a ZONA 01	$41,700	$2,755,365	M.E.B.	291.00	$2,720	$791,520	P.E.R.	100	$320	$32,000	$823,520	$3,578,885	0.21	$752	$78	$830	
10Rco.		3.8750	TEMPORAL DE 1a ZONA 01	$80,200	$310,775	A.E.B.	160.00	$1,390	$222,400				$0	$222,400	$533,175	0.21	$112	$78	$190	
131Rco.		47.2348	DE 2a ZONA 01	$25,700	$1,213,934	A.A.R.	65.00	$480	$31,200				$0	$31,200	$1,245,134	0.21	$261	$78	$339	
					$0				$0				$0	$0	$0		$0		$0	
					$0				$0				$0	$0	$0		$0		$0	
					$0				$0				$0	$0	$0		$0		$0	
					$0				$0				$0	$0	$0		$0		$0	
					$0				$0				$0	$0	$0		$0		$0	
					$0				$0				$0	$0	$0		$0		$0	
					$0				$0				$0	$0	$0		$0		$0	
					$0				$0				$0	$0	$0		$0		$0	
					$0				$0				$0	$0	$0		$0		$0	
					$0				$0				$0	$0	$0		$0		$0	

COORDINACIÓN DE PROCESOS LEGISLATIVOS Y ASUNTOS JURÍDICOS
Poder Legislativo JALISCO
FOJA No. 52
DE: 61
ENTREGO: RECIBIO:

COORDINACIÓN DE PROCESOS LEGISLATIVOS Y ASUNTOS JURÍDICOS
Poder Legislativo JALISCO
FOJA No. 56
DE: 65
ENTREGO: RECIBIO:

Formato 06

Corrida de valores del Municipio de: Tecolotlán.

Terrenos Rústicos sin construcciones vigentes

Simbología Columnas con fórmula.

Nota: Las cantidades se han cerrado sin fracciones para su mejor comprensión

Cuenta	Clave	Superficie Terreno Has.	Tipo de suelo	Valor unitario Hectárea	Valor total terreno	Tasa	Impuesto predial directo bimestral	Monto cuota fija bimestral	Impuesto predial bimestral con cuota fija	Observaciones:
000186Rco.		0.564800	AGRICOLA DE RIEGO ZONA 01	$141,100	$79,693	0.21	$17	$13	$30	
000027Rco.		3.000000	1a CALIDAD ZONA 02	$33,800	$101,400	0.21	$21	$13	$34	
000010Rco.		3.875000	TEMPORAL DE 1a CALIDAD ZONA 01	$76,400	$296,050	0.21	$62	$13	$75	
000170Rco.		2.462500	AGRICOLA DE RIEGO ZONA 01	$141,100	$347,459	0.21	$73	$13	$86	
000241Rco.		15.289600	1a CALIDAD ZONA 03	$29,800	$455,630	0.21	$96	$13	$109	
000386Rco.		70.000000	IMPRODUCTIVO ERIAZO ZONA 01	$7,600	$532,000	0.21	$112	$13	$125	
000464Rco.		17.162000	1a CALIDAD ZONA 01	$39,700	$681,331	0.21	$143	$13	$156	
000152Rco.		33.902800	AGOSTADERO DE 2a CLASE ZONA 02	$20,900	$708,569	0.21	$149	$13	$162	
000041Rco.		35.535000	2a CALIDAD ZONA 01	$24,500	$870,608	0.21	$183	$13	$196	
000489Rco.		14.270000	TEMPORAL DE 1a CALIDAD ZONA 02	$65,000	$927,550	0.21	$195	$13	$208	
000345Rco.		212.090000	IMPRODUCTIVO ERIAZO ZONA 01	$7,600	$1,611,884	0.21	$338	$13	$351	
000005Rco.		66.075900	1a CALIDAD ZONA 01	$39,700	$2,623,213	0.21	$551	$13	$564	
000053Rco.		129.446027	2a CALIDAD ZONA 01	$24,500	$3,171,428	0.21	$666	$13	$679	
000001Rco.		195.000000	2a CALIDAD ZONA 01	$24,500	$4,777,500	0.21	$1,003	$13	$1,016	

Terrenos Rústicos sin construcciones propuestos

Cuenta	Clave	Superficie Terreno Has.	Tipo de suelo	Valor unitario Hectárea	Valor total terreno	Tasa	Impuesto predial directo bimestral	Monto cuota fija bimestral	Impuesto predial bimestral con cuota fija	Observaciones:
000186Rco.		0.564800	AGRICOLA DE RIEGO ZONA 01	$148,100	$83,647	0.21	$18	$13	$31	
000027Rco.		3.000000	1a CALIDAD ZONA 02	$35,500	$106,500	0.21	$22	$13	$35	
000010Rco.		3.875000	TEMPORAL DE 1a CALIDAD ZONA 01	$80,200	$310,775	0.21	$65	$13	$78	
000170Rco.		2.462500	AGRICOLA DE RIEGO ZONA 01	$148,100	$364,696	0.21	$77	$13	$90	
000241Rco.		15.289600	1a CALIDAD ZONA 03	$31,300	$478,564	0.21	$100	$13	$113	
000386Rco.		70.000000	IMPRODUCTIVO ERIAZO ZONA 01	$8,000	$560,000	0.21	$118	$13	$131	
000464Rco.		17.162000	1a CALIDAD ZONA 01	$41,700	$715,655	0.21	$150	$13	$163	
000152Rco.		33.902800	AGOSTADERO DE 2a CLASE ZONA 02	$21,900	$742,471	0.21	$156	$13	$169	
000041Rco.		35.535000	2a CALIDAD ZONA 01	$25,700	$913,250	0.21	$192	$13	$205	
000489Rco.		14.270000	TEMPORAL DE 1a CALIDAD ZONA 02	$68,200	$973,214	0.21	$204	$13	$217	
000345Rco.		212.090000	IMPRODUCTIVO ERIAZO ZONA 01	$8,000	$1,696,720	0.21	$356	$13	$369	
000005Rco.		66.075900	1a CALIDAD ZONA 01	$41,700	$2,755,365	0.21	$579	$13	$592	
000053Rco.		129.446027	2a CALIDAD ZONA 01	$25,700	$3,326,763	0.21	$699	$13	$712	
000001Rco.		195.000000	2a CALIDAD ZONA 01	$25,700	$5,011,500	0.21	$1,052	$13	$1,065	

COORDINACIÓN DE PROCESOS LEGISLATIVOS Y ASUNTOS JURÍDICOS
Poder Legislativo JALISCO
FOJA No. 53
DE: 61
ENTREGO: RECIBIO:

COORDINACIÓN DE PROCESOS LEGISLATIVOS Y ASUNTOS JURÍDICOS
Poder Legislativo JALISCO
FOJA No. 57
DE: 65
ENTREGO: RECIBIO:

Formato 06

Simbología

Columnas con fórmula.

Corrida de valores del Municipio de: Tecolotlán.

Terrenos baldios Urbanos vigentes

Nota: Las cantidades se han cerrado sin fracciones para su mejor comprensión

Cuenta	Clave	Superficie Terreno m2	Valor unitario terreno m2	Valor total terreno	Tasa	Impuesto predial directo bimestral	Monto cuota fija bimestral	Impuesto predial bimestral con cuota fija	Observaciones:
000055Uo.	088-01-03-0039-013	598.00	$380	$227,240	0.36	$82	$17	$99	
000134Uo.	088-01-01-0002-054	203.00	$550	$111,650	0.36	$40	$17	$57	
000283Uo.	088-01-03-0013-005	445.74	$1,640	$731,014	0.36	$263	$17	$280	
000335Uo.	088-01-03-0010-093	1990.88	$480	$955,622	0.36	$344	$17	$361	
000691Uo.	088-01-01-0009-002	1433.00	$510	$730,830	0.36	$263	$17	$280	
000837Uo.	088-01-04-0001-014	312.00	$2,420	$755,040	0.36	$272	$17	$289	
000907Uo.	088-01-02-0067-009	844.00	$470	$396,680	0.36	$143	$17	$160	
000943Uo.	088-01-02-0001-002	535.00	$2,060	$1,102,100	0.36	$397	$17	$414	
001073Uo.	088-01-04-0005-009	515.11	$1,640	$844,780	0.36	$304	$17	$321	
001545Uo.	088-01-03-0025-001	408.00	$1,090	$444,720	0.36	$160	$17	$177	
001547Uo.	088-01-02-0027-003	257.00	$2,660	$683,620	0.36	$246	$17	$263	
001548Uo.	088-01-01-0026-001	743.00	$690	$512,670	0.36	$185	$17	$202	
001673Uo.	088-01-02-0022-018	1300.00	$2,540	$3,302,000	0.36	$1,189	$17	$1,206	
001677Uo.	088-01-02-0027-001	200.00	$800	$160,000	0.36	$58	$17	$75	

Terrenos baldios Urbanos propuestos

Cuenta	Clave	Superficie Terreno m2	Valor unitario terreno m2	Valor total terreno	Tasa	Impuesto predial directo bimestral	Monto cuota fija bimestral	Impuesto predial bimestral con cuota fija	Observaciones:
000055Uo.	088-01-03-0039-013	598.00	$400	$239,200	0.36	$86	$17	$103	
000134Uo.	088-01-01-0002-054	203.00	$580	$117,740	0.36	$42	$17	$59	
000283Uo.	088-01-03-0013-005	445.74	$1,720	$766,673	0.36	$276	$17	$293	
000335Uo.	088-01-03-0010-093	1990.88	$500	$995,440	0.36	$358	$17	$375	
000691Uo.	088-01-01-0009-002	1433.00	$540	$773,820	0.36	$279	$17	$296	
000837Uo.	088-01-04-0001-014	312.00	$2,540	$792,480	0.36	$285	$17	$302	
000907Uo.	088-01-02-0067-009	844.00	$500	$422,000	0.36	$152	$17	$169	
000943Uo.	088-01-02-0001-002	535.00	$490	$262,150	0.36	$94	$17	$111	
001073Uo.	088-01-04-0005-009	515.11	$2,160	$1,112,638	0.36	$401	$17	$418	
001545Uo.	088-01-03-0025-001	408.00	$1,140	$465,120	0.36	$167	$17	$184	
001547Uo.	088-01-02-0027-003	257.00	$2,790	$717,030	0.36	$258	$17	$275	
001548Uo.	088-01-01-0026-001	743.00	$720	$534,960	0.36	$193	$17	$210	
001673Uo.	088-01-02-0022-018	1300.00	$2,670	$3,471,000	0.36	$1,250	$17	$1,267	
001677Uo.	088-01-02-0027-001	200.00	$840	$168,000	0.36	$60	$17	$77	

COORDINACIÓN DE PROCESOS LEGISLATIVOS Y ASUNTOS JURÍDICOS
FOJA No. 57
Poder Legislativo JALISCO
DE: 67
ENTREGO: _____ RECIBIÓ: _____

COORDINACIÓN DE PROCESOS LEGISLATIVOS Y ASUNTOS JURÍDICOS
FOJA No. 58
Poder Legislativo JALISCO
DE: 65
ENTREGO: _____ RECIBIÓ: _____

Formato 06

Corrida de valores del Municipio de: Tecolotlán.

Simbología

Columnas con fórmula.

Terrenos construidos Urbanos vigentes

Nota: Las cantidades se han cerrado sin fracciones para su mejor comprensión

Cuenta	Clave	Superficie Terreno m2	Valor unitario terreno m2	Valor total terreno	Clasificación catastral construcción fracc. (1)	Superficie const. (1) m2	Valor unitario m2 const. (1)	Sub-total Valor construcción (1)	Clasificación catastral construcción fracc. (2)	Superficie const. (2) m2	Valor unitario m2 const. (2)	Sub-total Valor construcción (2)	Valor total construcciones (1+2)	Valor total terreno y construcciones	Tasa	Impuesto predial directo bimestral	Monto cuota fija bimestral	Impuesto predial bimestral con cuota fija	Observaciones:
000709Uo.	088-01-04-0003-052	71.00	$510.00	$36,210	A.E.B.	32.00	1,280	40,960	P.E.R.	34	$300.00	$10,200	$51,160	$87,370	0.24	$21	$17	$38	
000023Uo.	088-01-04-0003-007	134.00	$440.00	$58,960	A.E.B.	84.00	1,280	107,520	M.E.B.	4	$2,510.00	$10,040	$117,560	$176,520	0.24	$42	$17	$59	
000020Uo.	088-01-04-0002-011	280.00	$550.00	$154,000	M.E.B.	25.00	2,510	62,750	P.E.B.	14	$420.00	$5,880	$68,630	$222,630	0.24	$53	$17	$70	
000228Uo.	088-01-01-0009-005	176.64	$680.00	$120,115	A.E.B.	71.00	1,280	90,880	P.S.B.	105.64	$850.00	$89,794	$180,674	$300,789	0.24	$72	$17	$89	
000241Uo.	088-01-03-0020-016	280.00	$800.00	$224,000	M.E.B.	72.00	2,510	180,720	P.E.R.	63	$300.00	$18,900	$199,620	$423,620	0.24	$102	$17	$119	
000011Uo.	088-01-03-0009-002	141.00	$1,640.00	$231,240	S.M.M.R.	123.50	2,280	281,580	P.E.R.	29	$300.00	$8,700	$290,280	$521,520	0.24	$125	$17	$142	
000051Uo.	088-01-01-0009-006	349.69	$680.00	$237,789	M.M.B.	117.50	3,370	395,975	A.E.R.	98.35	$570.00	$56,060	$452,035	$689,824	0.24	$166	$17	$183	
000056Uo.	088-01-01-0057-008	231.00	$2,330.00	$538,230	A.E.B.	32.00	1,280	40,960	M.E.B.	59	$2,510.00	$148,090	$189,050	$727,280	0.24	$175	$17	$192	
000176Uo.	088-01-03-0010-023	487.00	$800.00	$389,600	S.M.M.R.	198.00	2,280	451,440	P.E.R.	88.2	$300.00	$26,460	$477,900	$867,500	0.24	$208	$17	$225	
000033Uo.	088-01-01-0056-023	376.00	$1,800.00	$676,800	S.M.E.R.	116.40	1,580	183,912	P.M.R.	134	$420.00	$56,280	$240,192	$916,992	0.24	$220	$17	$237	
000025Uo.	088-01-02-0021-006	316.00	$1,800.00	$568,800	A.M.B.	231.00	2,060	475,860	P.S.B.	162	$850.00	$137,700	$613,560	$1,182,360	0.24	$284	$17	$301	
000047Uo.	088-01-02-0024-009	402.00	$2,540.00	$1,021,080	M.M.B.	476.00	3,370	1,604,120	P.S.R.	83	$600.00	$49,800	$1,653,920	$2,675,000	0.24	$642	$17	$659	
000016Uo.	088-01-01-0020-008	526.12	$1,800.00	$947,016	M.M.B.	624.66	3,370	2,105,104	P.S.R.	165.5	$600.00	$99,300	$2,204,404	$3,151,420	0.24	$756	$17	$773	
000374Uo.	088-01-03-0008-004	1050.00	$4,120.00	$4,326,000	A.M.B.	234.00	2,060	482,040	A.E.B.	1737	$1,280.00	$2,223,360	$2,705,400	$7,031,400	0.24	$1,688	$17	$1,705	

Terrenos construidos Urbanos propuestos

Cuenta	Clave	Superficie Terreno m2	Valor unitario terreno m2	Valor total terreno	Clasificación catastral construcción fracc. (1)	Superficie const. (1) m2	Valor unitario m2 const. (1)	Sub-total Valor construcción (1)	Clasificación catastral construcción fracc. (2)	Superficie const. (2) m2	Valor unitario m2 const. (2)	Sub-total Valor construcción (2)	Valor total construcciones (1+2)	Valor total terreno y construcciones	Tasa	Impuesto predial directo bimestral	Monto cuota fija bimestral	Impuesto predial bimestral con cuota fija	Observaciones:
000709Uo.	088-01-04-0003-052	71.00	$540.00	$38,340	A.E.B.	32.00	1,390	44,480	P.E.R.	34	$320.00	$10,880	$55,360	$93,700	0.24	$22	$17	$39	
000023Uo.	088-01-04-0003-007	134.00	$460.00	$61,640	A.E.B.	84.00	1,390	116,760	M.E.B.	4	$2,720.00	$10,880	$127,640	$189,280	0.24	$45	$17	$62	
000020Uo.	088-01-04-0002-011	280.00	$580.00	$162,400	M.E.B.	25.00	2,720	68,000	P.E.B.	14	$460.00	$6,440	$74,440	$236,840	0.24	$57	$17	$74	
000228Uo.	088-01-01-0009-005	176.64	$700.00	$123,648	A.E.B.	71.00	1,390	98,690	P.S.B.	105.64	$920.00	$97,189	$195,879	$319,527	0.24	$77	$17	$94	
000241Uo.	088-01-03-0020-016	280.00	$840.00	$235,200	M.E.B.	72.00	2,720	195,840	P.E.R.	63	$320.00	$20,160	$216,000	$451,200	0.24	$108	$17	$125	
000011Uo.	088-01-03-0009-002	141.00	$1,720.00	$242,520	S.M.M.R.	123.50	2,480	306,280	P.E.R.	29	$320.00	$9,280	$315,560	$558,080	0.24	$134	$17	$151	
000051Uo.	088-01-01-0009-006	349.69	$700.00	$244,783	M.M.B.	117.50	3,670	431,225	A.E.R.	98.35	$620.00	$60,977	$492,202	$736,985	0.24	$177	$17	$194	
000056Uo.	088-01-01-0057-008	231.00	$2,440.00	$563,640	A.E.B.	32.00	1,390	44,480	M.E.B.	59	$2,720.00	$160,480	$204,960	$768,600	0.24	$184	$17	$201	
000176Uo.	088-01-03-0010-023	487.00	$840.00	$409,080	S.M.M.R.	198.00	2,480	491,040	P.E.R.	88.2	$320.00	$28,224	$519,264	$928,344	0.24	$223	$17	$240	
000033Uo.	088-01-01-0056-023	376.00	$1,890.00	$710,640	S.M.E.R.	116.40	1,720	200,208	P.M.R.	134	$460.00	$61,640	$261,848	$972,488	0.24	$233	$17	$250	
000025Uo.	088-01-02-0021-006	316.00	$1,890.00	$597,240	A.M.B.	231.00	2,230	515,130	P.S.B.	162	$920.00	$149,040	$664,170	$1,261,410	0.24	$303	$17	$320	
000047Uo.	088-01-02-0024-009	402.00	$2,670.00	$1,073,340	M.M.B.	476.00	3,670	1,746,920	P.S.R.	83	$650.00	$53,950	$1,800,870	$2,874,210	0.24	$690	$17	$707	
000016Uo.	088-01-01-0020-008	526.12	$1,890.00	$994,367	M.M.B.	624.66	3,670	2,292,502	P.S.R.	165.5	$650.00	$107,575	$2,400,077	$3,394,444	0.24	$815	$17	$832	
000374Uo.	088-01-03-0006-004	1050.00	$4,330.00	$4,546,500	A.M.B.	234.00	2,230	521,820	A.E.B.	1737	$1,390.00	$2,414,430	$2,936,250	$7,482,750	0.24	$1,796	$17	$1,813	

COORDINACIÓN DE PROCESOS LEGISLATIVOS Y ASUNTOS JURÍDICOS
Poder Legislativo JALISCO
FOJA No. 55
DE: 61
ENTREGO: RECIBIO:

COORDINACIÓN DE PROCESOS LEGISLATIVOS Y ASUNTOS JURÍDICOS
Poder Legislativo JALISCO
FOJA No. 59
DE: 65
ENTREGO: RECIBIO:

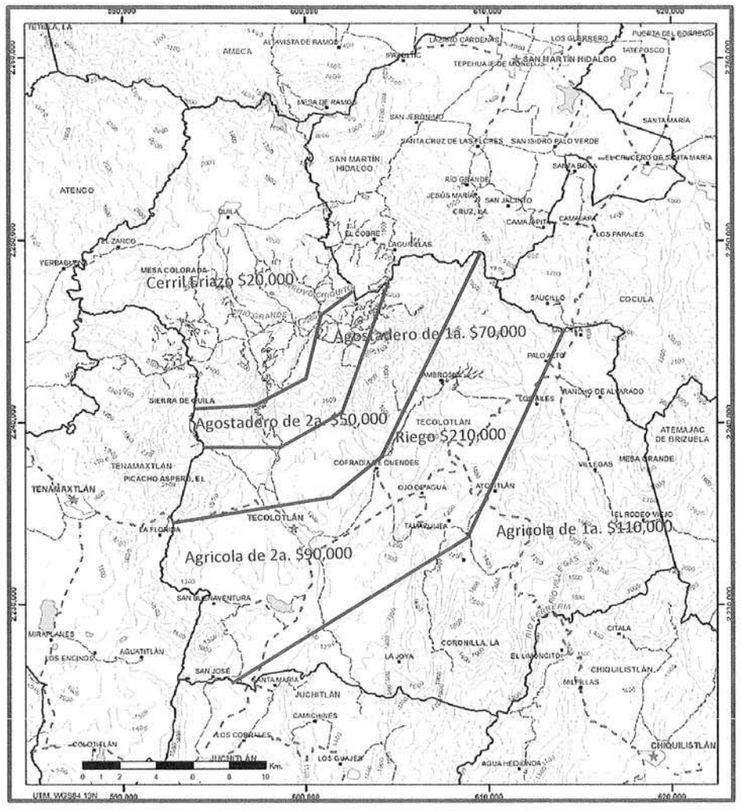

COORDINACIÓN DE PROCESOS LEGISLATIVOS Y ASUNTOS JURÍDICOS
Poder Legislativo JALISCO
FOJA No. 56
DE: 61
ENTREGO: _____ RECIBIO: _____

COORDINACIÓN DE PROCESOS LEGISLATIVOS Y ASUNTOS JURÍDICOS
Poder Legislativo JALISCO
FOJA No. 60
DE: 65
ENTREGO: _____ RECIBIO: _____

N NO NNO NNE NE ONO ENE O E OSO ESE SO SSO SSE SE S

DELEGACIÓN 088

FORMATO 85-92

TECOLOTLAN

CONSEJO TECNICO DE CATASTRO MUNICIPAL

PRESIDENCIA Gobierno Municipal Tecolotlán 2018 - 2021

CONSEJO TECNICO CATASTRAL DEL ESTADO

H. AYUNTAMIENTO

PRESIDENCIA Gobierno Municipal Tecolotlán 2018 - 2021

H. CONGRESO DEL ESTADO

CONSEJO TÉCNICO DE CATASTRO MUNICIPAL:

C. LIC. RICARDO RAMIREZ RUELAS
EL PRESIDENTE MUNICIPAL — FIRMA

C. LIC. GUSTAVO GUTIERREZ VARGAS
EL ENCARGADO DE LA HACIENDA MUNICIPAL — FIRMA

C. LIC. ANEL HUEZO MORENO
EL TITULAR DE CATASTRO MUNICIPAL — FIRMA

C. L.C.P. SILVIA CECILIA MARTINEZ VALDEZ
EL REGIDOR COMISIONADO — FIRMA

C. ING. JAIME PUENTES AGUILAR
EL REPRESENTANTE DE LOS SECTORES INDUSTRIAL, COMERCIAL Y EMPRESARIAL — FIRMA

C. ERNESTO CASTILLO HERNANDEZ
EL REPRESENTANTE DEL SECTOR AGROPECUARIO — FIRMA

C. LIC. CARLOS RUBEN LEPE LEPE
EL REPRESENTANTE DE LOS PROPIETARIOS DE FINCAS URBANAS — FIRMA

C. ING. RAFAEL PEREZ RANGEL
EL REPRESENTANTE DEL CONSEJO INTERGRUPAL DE VALUADORES DEL ESTADO DE JALISCO — FIRMA

C. LIC. SANTIAGO GUILLERMO VARGAS NOLAN
EL REPRESENTANTE DEL COLEGIO DE NOTARIOS DEL ESTADO DE JALISCO — FIRMA

PLANO DE LOS VALORES COMERCIALES QUE A ESTA FECHA OSCILAN PARA LOS PREDIOS URBANOS DE LA CABECERA MUNICIPAL

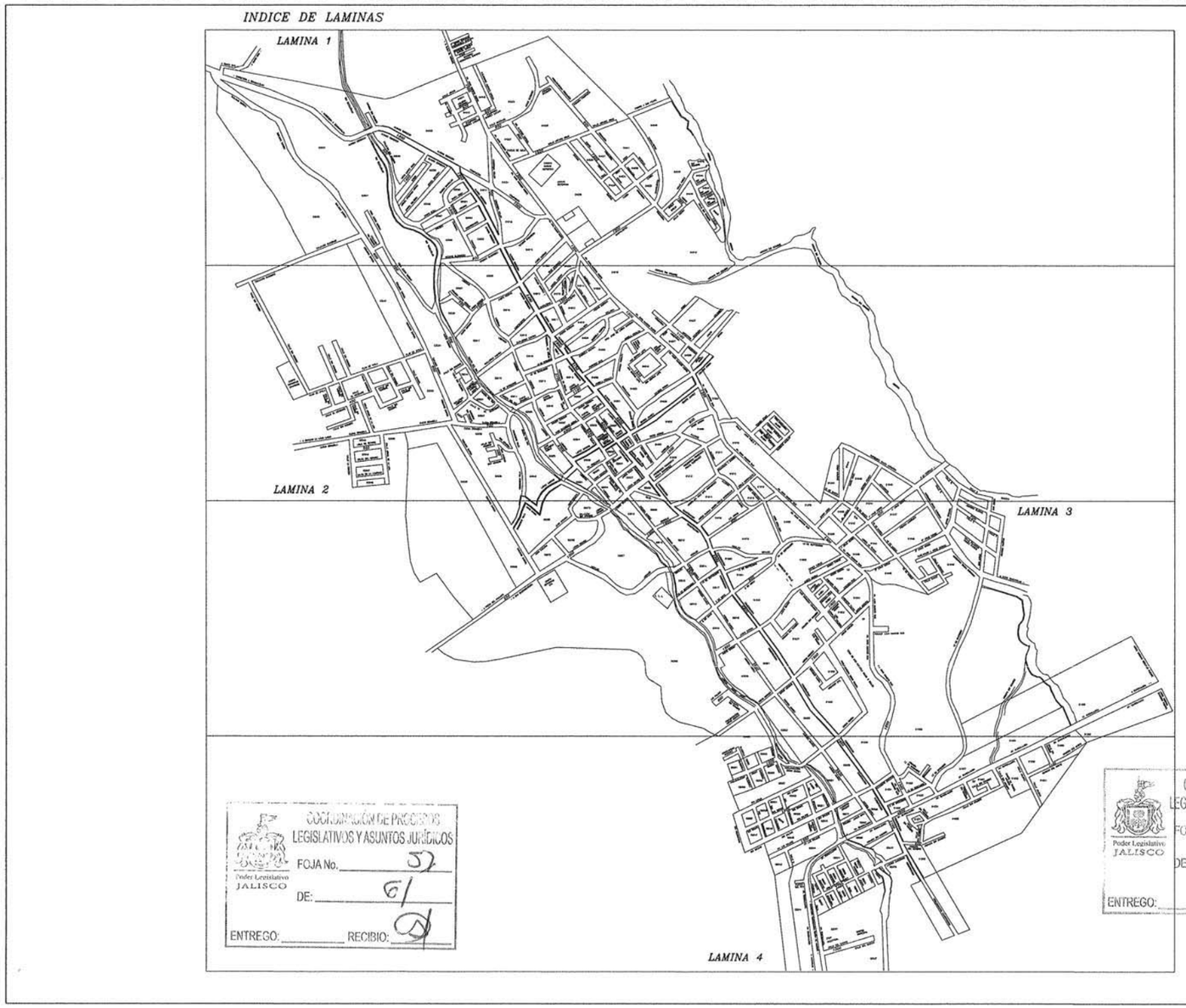

FORMATO-02

N, NO, NNO, NNE, NE, ONO, ENE, O, E, OSO, ESE, SO, SSO, SSE, SE, S

NOMBRE DE MUNICIPIO MUNICIPIO	NUMERO DE MUNICIPIO
TECOLOTLAN	088
NOMBRE DE LA DELEGACION	NUMERO DE LA DELEGACION

CONSEJO TÉCNICO DE CATASTRO MUNICIPAL

LIC. RICARDO RAMIREZ RUELAS
PRESIDENTE MUNICIPAL
INTEGRANTE DEL CONSEJO TÉCNICO DE CATASTRAL MUNICIPAL QUE VALIDA LAS TABLAS DE VALORES

CONSEJO TÉCNICO CATASTRAL DEL ESTADO

H. AYUNTAMIENTO

PRESIDENCIA
Gobierno Municipal
Tecolotlán 2018 - 2021

H. CONGRESO DEL ESTADO

PLANO DE LOS VALORES COMERCIALES QUE A ESTA FECHA OSCILAN PARA LOS PREDIOS URBANOS DE LA CABECERA MUNICIPAL

FORMATO-02

N NO NE O E SO SE S

NOMRE DE MUNICIPIO MUNICIPIO	NUMERO DE MUNICIPIO
TECOLOTLAN	088
NOMBRE DE LA DELEGACION	NUMERO DE LA DELEGACION

CONSEJO TÉCNICO DE CATASTRO MUNICIPAL

LIC. RICARDO RAMIREZ RUELAS
PRESIDENTE MUNICIPAL
INTEGRANTE DEL CONSEJO TÉCNICO DE CATASTRAL MUNICIPAL QUE VALIDA LAS TABLAS DE VALORES

CONSEJO TÉCNICO CATASTRAL DEL ESTADO

H. AYUNTAMIENTO

PRESIDENCIA
Gobierno Municipal
Tecolotlán 2018 - 2021

H. CONGRESO DEL ESTADO

PLANO DE LOS VALORES COMERCIALES QUE A ESTA FECHA OSCILAN PARA LOS PREDIOS URBANOS DE LA CABECERA MUNICIPAL

FORMATO 62	
NOMBRE DE MUNICIPIO MUNICIPIO	NUMERO DE MUNICIPIO
TECOLOTLAN	088
NOMBRE DE LA DELEGACION	NUMERO DE LA DELEGACION

CONSEJO TÉCNICO DE CATASTRO MUNICIPAL

LIC. RICARDO RAMIREZ RUELAS
PRESIDENTE MUNICIPAL
INTEGRANTE DEL CONSEJO TÉCNICO DE CATASTRAL MUNICIPAL QUE VALIDA LAS TABLAS DE VALORES

CONSEJO TÉCNICO CATASTRAL DEL ESTADO

H. AYUNTAMIENTO

PRESIDENCIA
Gobierno Municipal
Tecolotlán 2018 - 2021

H. CONGRESO DEL ESTADO

COORDINACIÓN DE PROCESOS LEGISLATIVOS Y ASUNTOS JURÍDICOS
Poder Legislativo JALISCO
FOJA No. 59
DE: 61
ENTREGO: _____ RECIBIO: _____

COORDINACIÓN DE PROCESOS LEGISLATIVOS Y ASUNTOS JURÍDICOS
Poder Legislativo JALISCO
FOJA No. 64
DE: 65
ENTREGO: _____ RECIBIO: _____

PLANO DE LOS VALORES COMERCIALES QUE A ESTA FECHA OSCILAN PARA LOS PREDIOS URBANOS DE LA CABECERA MUNICIPAL

FORMATO-02

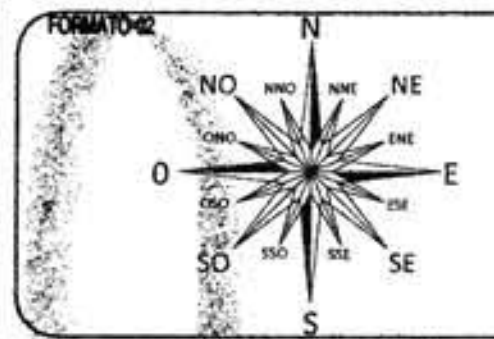

NOMBRE DE MUNICIPIO MUNICIPIO	NUMERO DE MUNICIPIO
TECOLOTLAN	088
NOMBRE DE LA DELEGACION	NUMERO DE LA DELEGACION

CONSEJO TÉCNICO DE CATASTRO MUNICIPAL

LIC. RICARDO RAMIREZ RUELAS
PRESIDENTE MUNICIPAL
INTEGRANTE DEL CONSEJO TÉCNICO DE CATASTRAL MUNICIPAL QUE VALIDA LAS TABLAS DE VALORES

CONSEJO TÉCNICO CATASTRAL DEL ESTADO

H. AYUNTAMIENTO

PRESIDENCIA
Gobierno Municipal
Tecolotlán 2018 - 2021

H. CONGRESO DEL ESTADO

PLANO DE LOS VALORES COMERCIALES QUE A ESTA FECHA OSCILAN PARA LOS PREDIOS URBANOS DE LA CABECERA MUNICIPAL

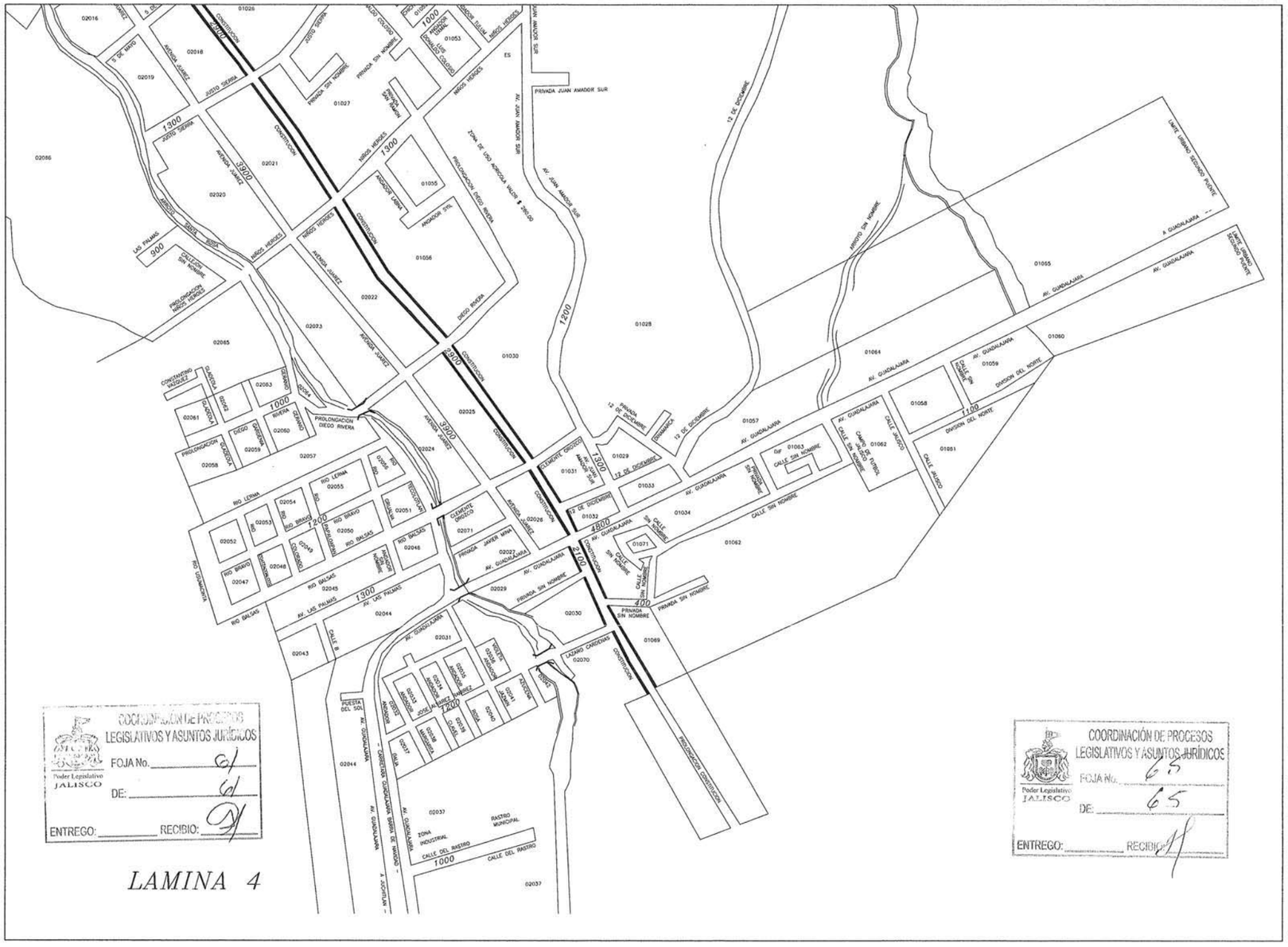

COORDINACIÓN DE PROCESOS LEGISLATIVOS Y ASUNTOS JURÍDICOS
Poder Legislativo JALISCO
FOJA No. 64
DE: 65
ENTREGO: _____ RECIBIO: _____

LAMINA 4

COORDINACIÓN DE PROCESOS LEGISLATIVOS Y ASUNTOS JURÍDICOS
Poder Legislativo JALISCO
FOJA No. 65
DE: 65
ENTREGO: _____ RECIBIO: _____

FORMATO-02

NOMBRE DE MUNICIPIO MUNICIPIO	NUMERO DE MUNICIPIO
TECOLOTLAN	088
NOMBRE DE LA DELEGACION	NUMERO DE LA DELEGACION

CONSEJO TÉCNICO DE CATASTRO MUNICIPAL

LIC. RICARDO RAMIREZ RUELAS
PRESIDENTE MUNICIPAL
INTEGRANTE DEL CONSEJO TÉCNICO DE CATASTRAL MUNICIPAL QUE VALIDA LAS TABLAS DE VALORES

CONSEJO TÉCNICO CATASTRAL DEL ESTADO

H. AYUNTAMIENTO

PRESIDENCIA
Gobierno Municipal
Administración 2018 - 2021

H. CONGRESO DEL ESTADO

EL SUSCRITO SECRETARIO GENERAL DEL HONORABLE CONGRESO DEL ESTADO LIBRE Y SOBERANO DE JALISCO DE CONFORMIDAD A LO DISPUESTO POR EL ARTÍCULO 52 FRACCIÓN XII DE LA LEY ORGÁNICA DEL PODER LEGISLATIVO DEL ESTADO DE JALISCO ----------

C E R T I F I C A :

QUE LAS PRESENTES FOTOCOPIAS EN 52 HOJAS ÚTILES, SON COPIA FIEL DE LA ORIGINAL QUE TUVE A LA VISTA Y QUE CORRESPONDEN A LAS TABLAS DE VALORES UNITARIAS DEL MUNICIPIO DE TECOLOTLAN, JALISCO, PARA EL EJERCICIO FISCAL 2020, MISMAS QUE OBRAN EN LOS ARCHIVOS DE ESTE PODER LEGISLATIVO.

SE EXTIENDE LA PRESENTE CERTIFICACIÓN AL DIA 29 DEL MES DE OCTUBRE DE 2019.

A T E N T A M E N T E
GUADALAJARA, JAL. MÉXICO

ABOGADO SALVADOR DE LA CRUZ RODRÍGUEZ REYES
SECRETARIO GENERAL

FJUS/QTC/ezm

EL ESTADO DE JALISCO
PERIÓDICO OFICIAL

REQUISITOS PARA PUBLICAR EN EL PERIÓDICO OFICIAL

Los días de publicación son martes, jueves y sábado

Para convocatorias, estados financieros, balances y avisos

1. Que sean originales
2. Que estén legibles
3. Copia del RFC de la empresa
4. Firmados (con nombre y rúbrica)
5. Pago con cheque a nombre de la Secretaría de la Hacienda Pública, que esté certificado

Para edictos

1. Que sean originales
2. Que el sello y el edicto estén legibles
3. Que estén sellados (que el sello no invada las letras del contenido del edicto)
4. Firmados (con nombre y rúbrica)

Para los dos casos

- Que no estén escritos por la parte de atrás con ningún tipo de tinta ni lápiz.
- Que la letra sea tamaño normal.
- Que los Balances o Estados Financieros, si son varios, vengan uno en cada hoja.
- La información de preferencia deberá venir en cd o usb, en el programa Word u otro formato editable.

Por falta de alguno de los requisitos antes mencionados, no se aceptará ningún documento para su publicación.

PARA VENTA Y PUBLICACIÓN

Venta

1. Número del día	$25.00
2. Número atrasado	$36.00
3. Edición especial	$61.00

Publicaciones

1. Publicación de edictos y avisos notariales por cada palabra	$7.00
2. Balances, Estados Financieros y demás publicaciones especiales, por cada página	$1,310.00
3. Mínima fracción de 1/4 de página en letra normal	$335.00

Suscripción

1. Por suscripción anual	$1,304.00

El pago de suscripción anual, no incluye publicaciones especiales

Tarifas válidas desde el día 1 de enero al 31 de diciembre de 2019
Estas tarifas varían de acuerdo a la Ley de Ingresos del Estado.

A t e n t a m e n t e
Dirección de Publicaciones

Av. Prolongación Alcalde 1351, edificio C, primer piso, CP 44270, Tel. 3819 2720, Fax 3819 2722.
Guadalajara, Jalisco

Punto de Venta y Contratación

Av. Prolongación Alcalde 1855, planta baja, Edificio Archivos Generales, esquina Chihuahua
Teléfono 3819 2300, Extensiones 47306 y 47307. Librería 3819 2476

periodicooficial.jalisco.gob.mx
Quejas y sugerencias: publicaciones@jalisco.gob.mx

EL ESTADO DE JALISCO
PERIÓDICO OFICIAL

S U M A R I O

JUEVES 5 DE DICIEMBRE DE 2019
NÚMERO 31. SECCIÓN LXXXIX
TOMO CCCXCVI

DECRETO 27484/LXII/19 que aprueba las Tablas de Valores Unitarios de Suelo y Construcción del municipio de Tecolotlán, ejercicio 2020, así como los anexos que lo acompañan. **Pág. 3**

Secretaría General de Gobierno
GOBIERNO DE JALISCO

periodicooficial.jalisco.gob.mx